

ЛИДСКИЙ РАЙОННЫЙ СОВЕТ ДЕПУТАТОВ

РЕШЕНИЕ

31 марта 2026 г. № 159

Об изменении границ сельских населенных пунктов Лидского района Гродненской области

На основании абзаца четвертого статьи 14 Закона Республики Беларусь от 5 мая 1998 г. № 154-З «Об административно-территориальном устройстве Республики Беларусь» Лидский районный Совет депутатов РЕШИЛ:

1. Изменить границы сельских населенных пунктов Белицкого сельсовета Лидского района Гродненской области:

1.1. агрогородка Белица, исключив из его черты земельный участок площадью 13,70 гектара согласно приложению 1;

1.2. агрогородка Лайковщина, исключив из его черты земельные участки общей площадью 21,24 гектара согласно приложению 2;

1.3. агрогородка Песковцы, включив в его черту земельные участки общей площадью 0,09 гектара согласно приложению 3;

1.4. деревни Андрашовщина, исключив из ее черты земельные участки общей площадью 4,60 гектара согласно приложению 4;

1.5. деревни Белевцы, исключив из ее черты земельные участки общей площадью 16,53 гектара согласно приложению 5;

1.6. деревни Бояры-Смолодские, исключив из ее черты земельные участки общей площадью 19,82 гектара согласно приложению 6;

1.7. деревни Бутилы, исключив из ее черты земельный участок площадью 22,50 гектара согласно приложению 7;

1.8. деревни Ванги, исключив из ее черты земельный участок площадью 3,45 гектара согласно приложению 8;

1.9. деревни Грушевник, включив в ее черту земельный участок площадью 1,79 гектара согласно приложению 9;

1.10. деревни Збляны, исключив из ее черты земельный участок площадью 21,21 гектара, включив в ее черту земельный участок площадью 0,22 гектара согласно приложению 10;

1.11. деревни Клюковичи, исключив из ее черты земельные участки общей площадью 3,59 гектара согласно приложению 11;

1.12. деревни Красная, включив в ее черту земельный участок площадью 0,91 гектара согласно приложению 12;

1.13. деревни Кривичи, исключив из ее черты земельный участок площадью 0,62 гектара согласно приложению 13;

1.14. деревни Лозяны, исключив из ее черты земельные участки общей площадью 12,93 гектара согласно приложению 14;

1.15. деревни Мостовляны, исключив из ее черты земельный участок площадью 16,29 гектара согласно приложению 15;

1.16. деревни Мотевичи, исключив из ее черты земельный участок площадью 37,21 гектара согласно приложению 16;

1.17. деревни Осово, исключив из ее черты земельный участок площадью 10,82 гектара согласно приложению 17;

1.18. деревни Пацуки, исключив из ее черты земельный участок площадью 0,68 гектара согласно приложению 18;

1.19. деревни Пищевцы, исключив из ее черты земельный участок площадью 0,94 гектара согласно приложению 19;

1.20. деревни Понемонцы, исключив из ее черты земельный участок площадью 23,95 гектара согласно приложению 20;

1.21. деревни Поречье, исключив из ее черты земельный участок площадью 18,75 гектара согласно приложению 21;

1.22. деревни Сидоровцы, исключив из ее черты земельный участок площадью 3,19 гектара согласно приложению 22;

1.23. деревни Стоки, включив в ее черту земельный участок площадью 0,19 гектара согласно приложению 23;

1.24. деревни Табола, исключив из ее черты земельный участок площадью 6,23 гектара согласно приложению 24;

1.25. деревни Тосино, исключив из ее черты земельный участок площадью 1,70 гектара согласно приложению 25;

1.26. деревни Чаплевщизна, включив в ее черту земельный участок площадью 0,15 гектара согласно приложению 26;

1.27. деревни Чеховщина, исключив из ее черты земельный участок площадью 2,80 гектара согласно приложению 27;

1.28. деревни Шавдини, исключив из ее черты земельный участок площадью 12,56 гектара согласно приложению 28;

1.29. деревни Ямонты, исключив из ее черты земельный участок площадью 9,80 гектара согласно приложению 29;

1.30. хутора Збляны, включив в его черту земельный участок площадью 0,58 гектара согласно приложению 30.

2. Изменить границы сельских населенных пунктов Гончарского сельсовета Лидского района Гродненской области:

2.1. агрогородка Гончары, исключив из его черты земельный участок площадью 10,00 гектара согласно приложению 31;

2.2. деревни Баровичи, включив в ее черту земельный участок площадью 0,05 гектара согласно приложению 32;

2.3. деревни Беневичи, исключив из ее черты земельный участок площадью 22,90 гектара согласно приложению 33;

2.4. деревни Ганцевичи, исключив из ее черты земельный участок площадью 2,94 гектара согласно приложению 34;

2.5. деревни Дитрики, исключив из ее черты земельный участок площадью 9,47 гектара согласно приложению 35;

2.6. деревни Доржи, исключив из ее черты земельный участок площадью 2,80 гектара согласно приложению 36;

2.7. деревни Дроздово, включив в ее черту земельные участки общей площадью 1,45 гектара согласно приложению 37;

2.8. деревни Жомойди, исключив из ее черты земельные участки общей площадью 3,60 гектара согласно приложению 38;

2.9. деревни Жучки, исключив из ее черты земельные участки общей площадью 1,29 гектара, включив в ее черту земельные участки общей площадью 0,84 гектара согласно приложению 39;

2.10. деревни Заречаны, исключив из ее черты земельные участки общей площадью 11,95 гектара, включив в ее черту земельные участки общей площадью 1,27 гектара согласно приложению 40;

2.11. деревни Истоки, исключив из ее черты земельные участки общей площадью 5,33 гектара согласно приложению 41;

2.12. деревни Мосевичи, включив в ее черту земельные участки общей площадью 0,10 гектара согласно приложению 42;

2.13. деревни Огородники, исключив из ее черты земельный участок площадью 21,33 гектара, включив в ее черту земельные участки общей площадью 2,74 гектара согласно приложению 43;

2.14. деревни Селец, исключив из ее черты земельные участки общей площадью 13,33 гектара согласно приложению 44;

2.15. деревни Симоны, включив в ее черту земельный участок площадью 0,05 гектара согласно приложению 45;

2.16. деревни Супровщина, исключив из ее черты земельные участки общей площадью 0,95 гектара, включив в ее черту земельные участки общей площадью 0,03 гектара согласно приложению 46.

3. Изменить границы сельских населенных пунктов Третьяковского сельсовета Лидского района Гродненской области:

3.1. агрогородка Ёдки, исключив из его черты земельные участки общей площадью 45,82 гектара, включив в его черту земельные участки общей площадью 4,87 гектара согласно приложению 47;

3.2. деревни Гавья-Пески, включив в ее черту земельный участок площадью 0,59 гектара согласно приложению 48;

3.3. деревни Островля, исключив из ее черты земельный участок площадью 6,56 гектара, включив в ее черту земельные участки общей площадью 8,22 гектара согласно приложению 49.

4. Обнародовать (опубликовать) настоящее решение в газете «Лідская газета».

5. Настоящее решение вступает в силу после его официального опубликования.


Председатель

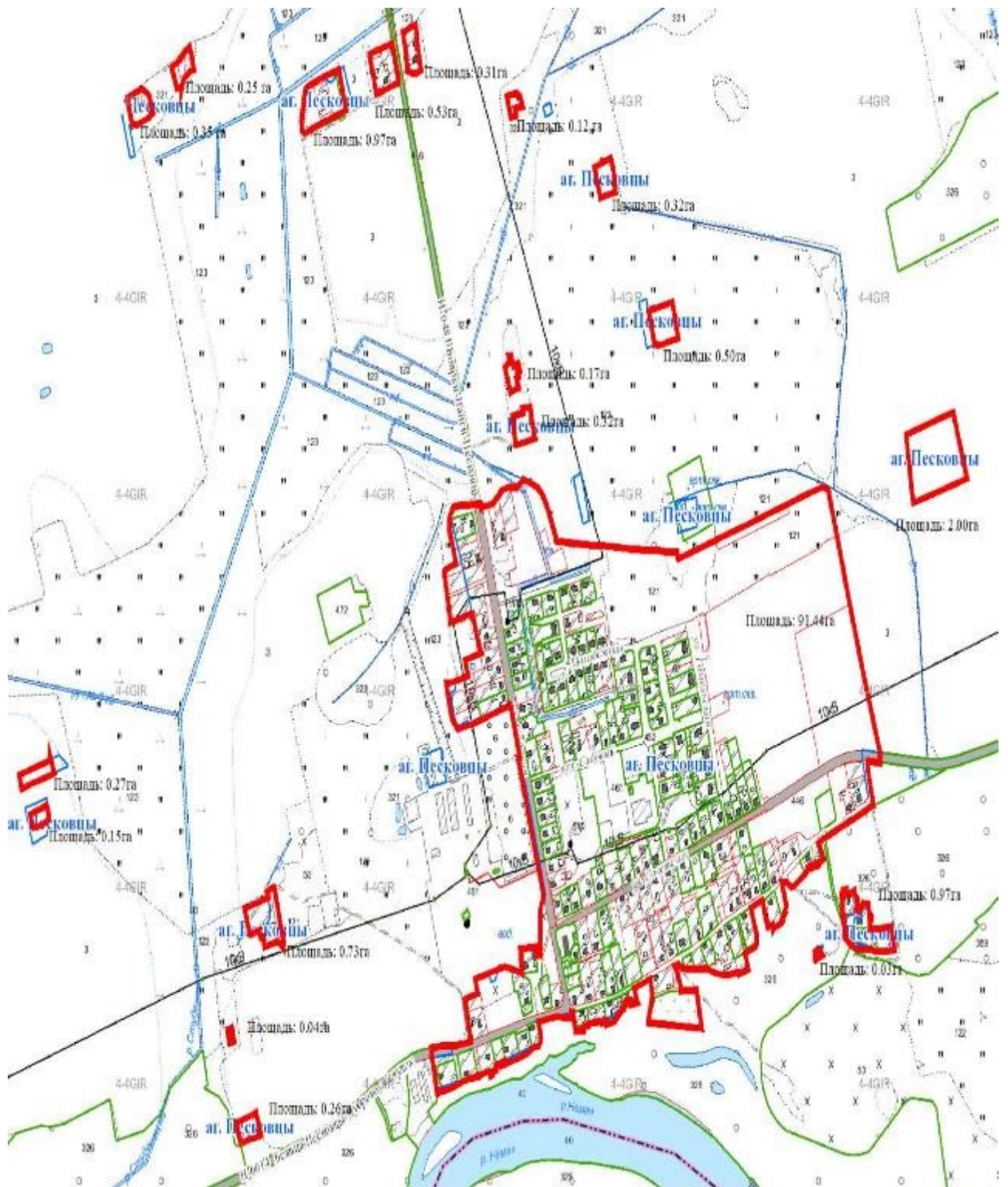
И.Г.Белуш


Приложение 2
к решению
Лидского районного
Совета депутатов
31.03.2026 № 159

ГРАНИЦА
агророгодка Лайковщина Белицкого сельсовета
Лидского района Гродненской области



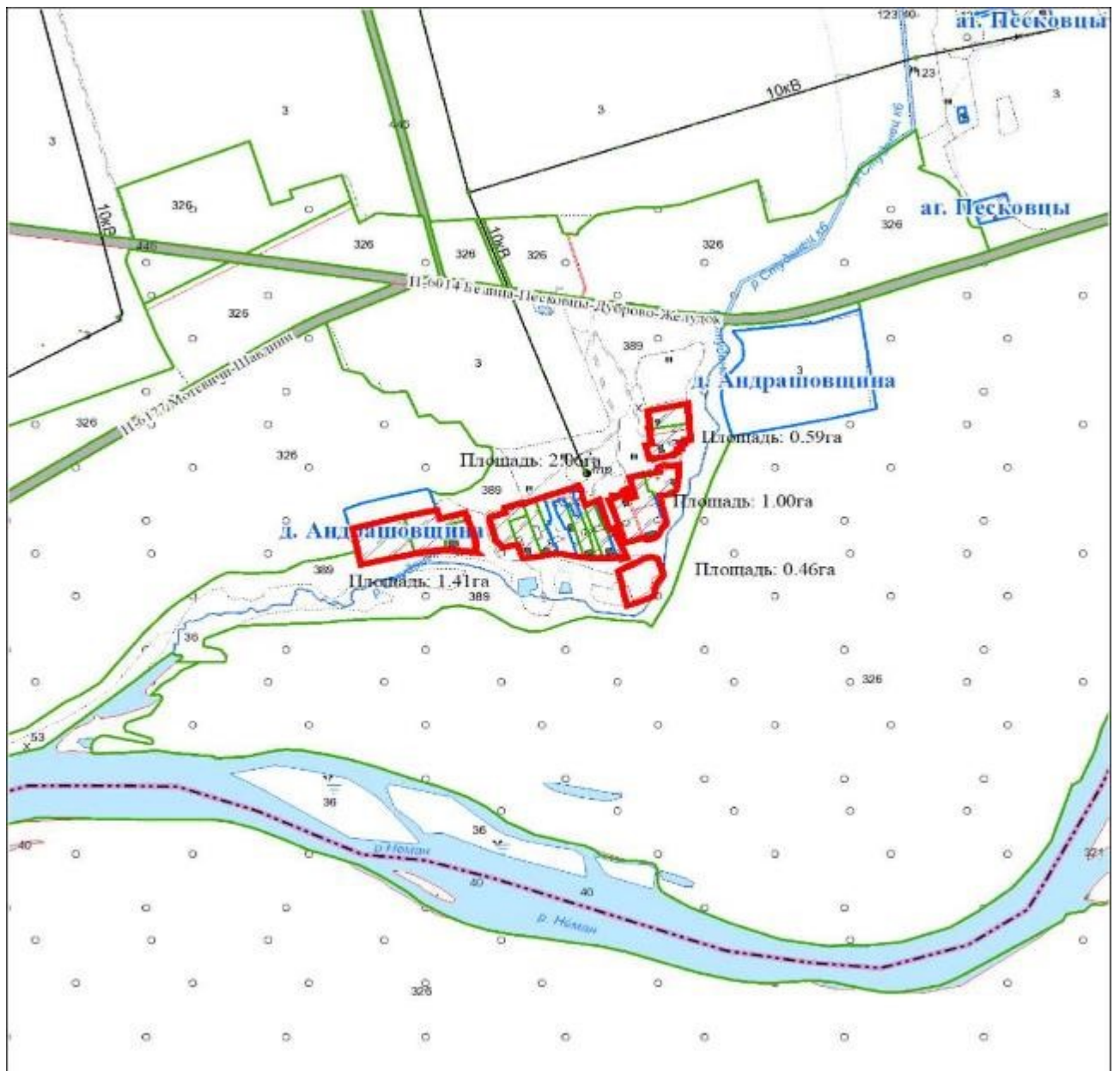
 – граница населенного пункта




 – граница населенного пункта

Приложение 4
к решению
Лидского районного
Совета депутатов
31.03.2026 № 159

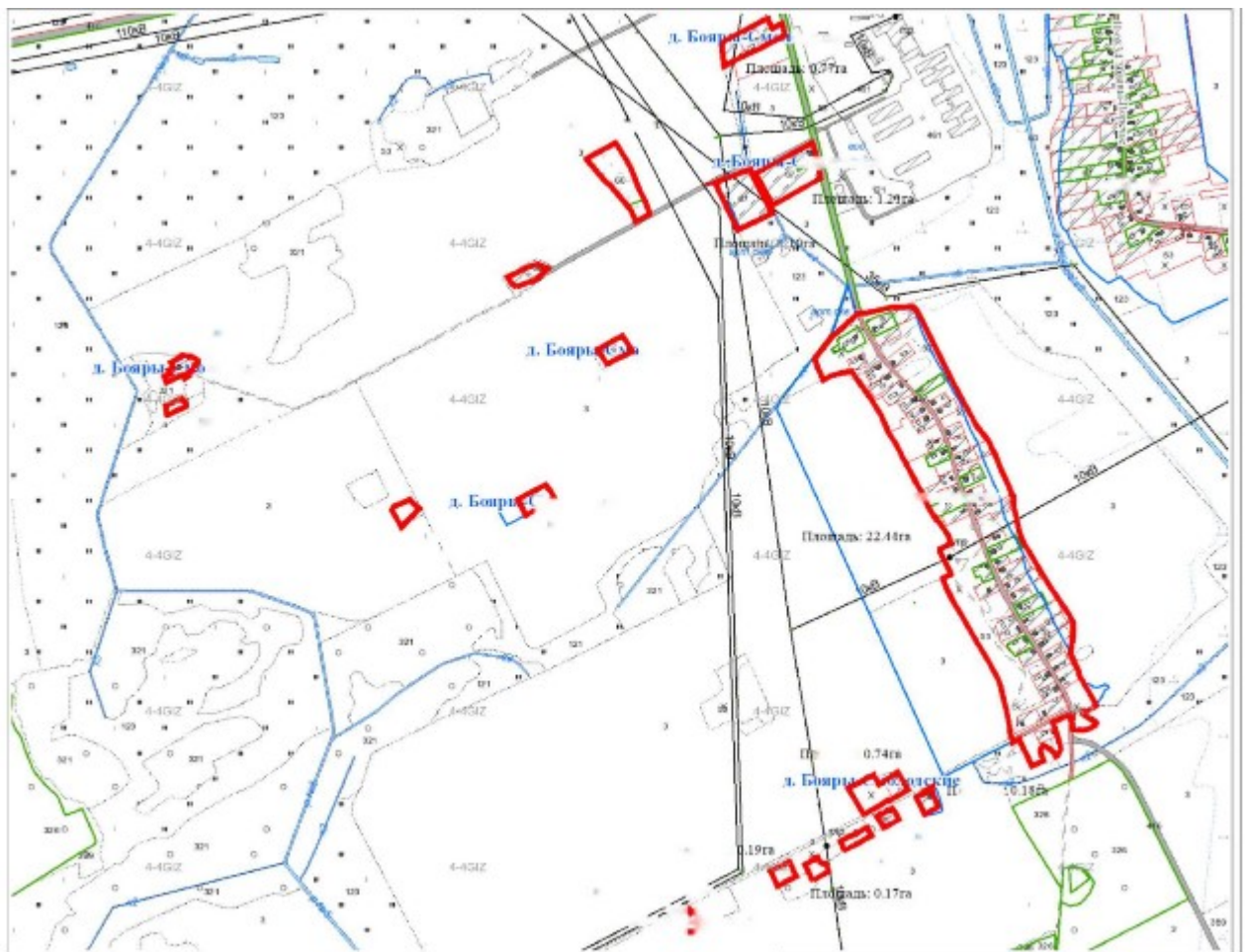
ГРАНИЦА
деревни Андрашовщина Белицкого сельсовета
Лидского района Гродненской области




 – граница населенного пункта

Приложение 6
к решению
Лидского районного
Совета депутатов
31.03.2026 № 159

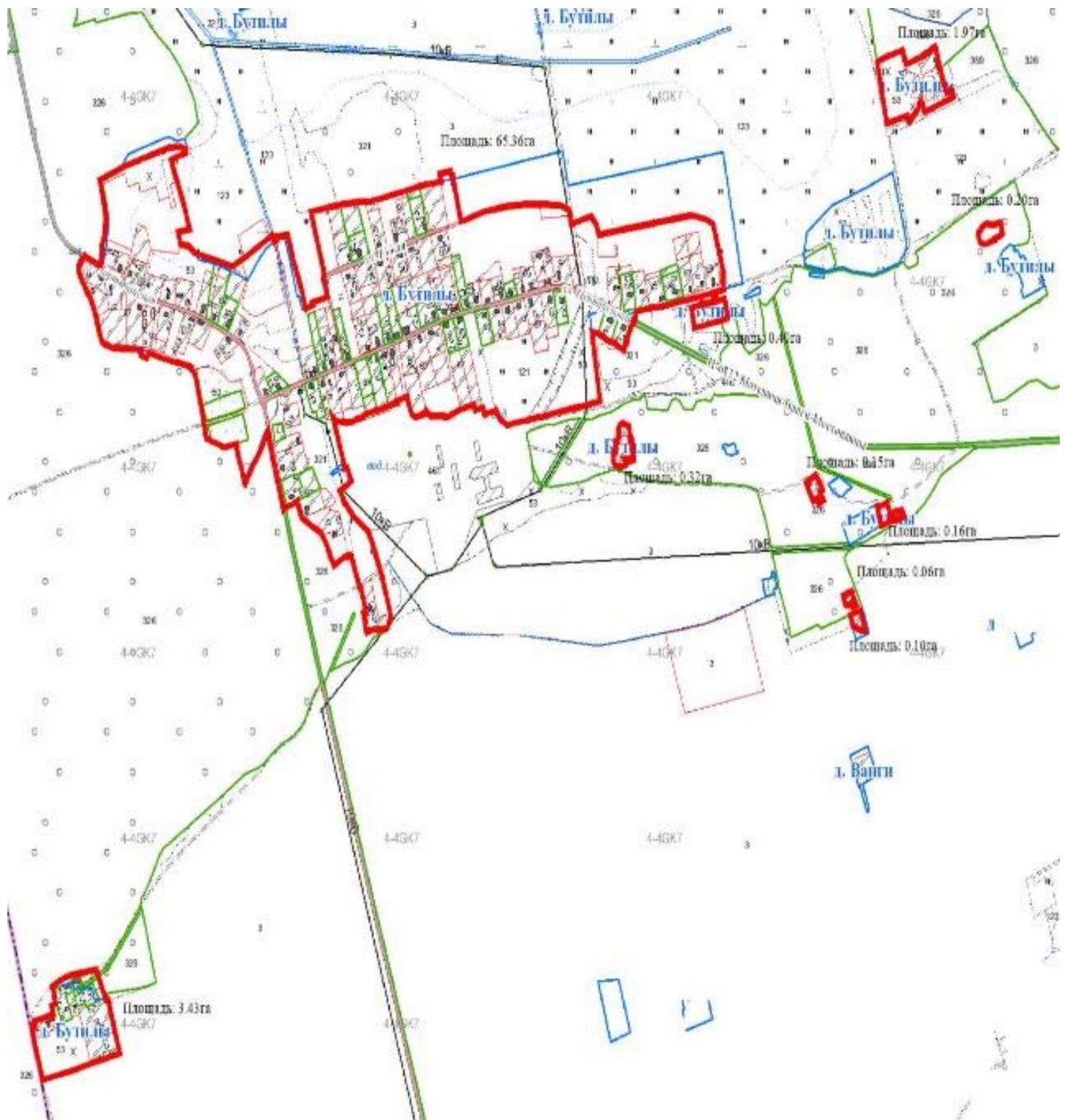
ГРАНИЦА
деревни Бояры-Смоладские Белицкого сельсовета
Лидского района Гродненской области

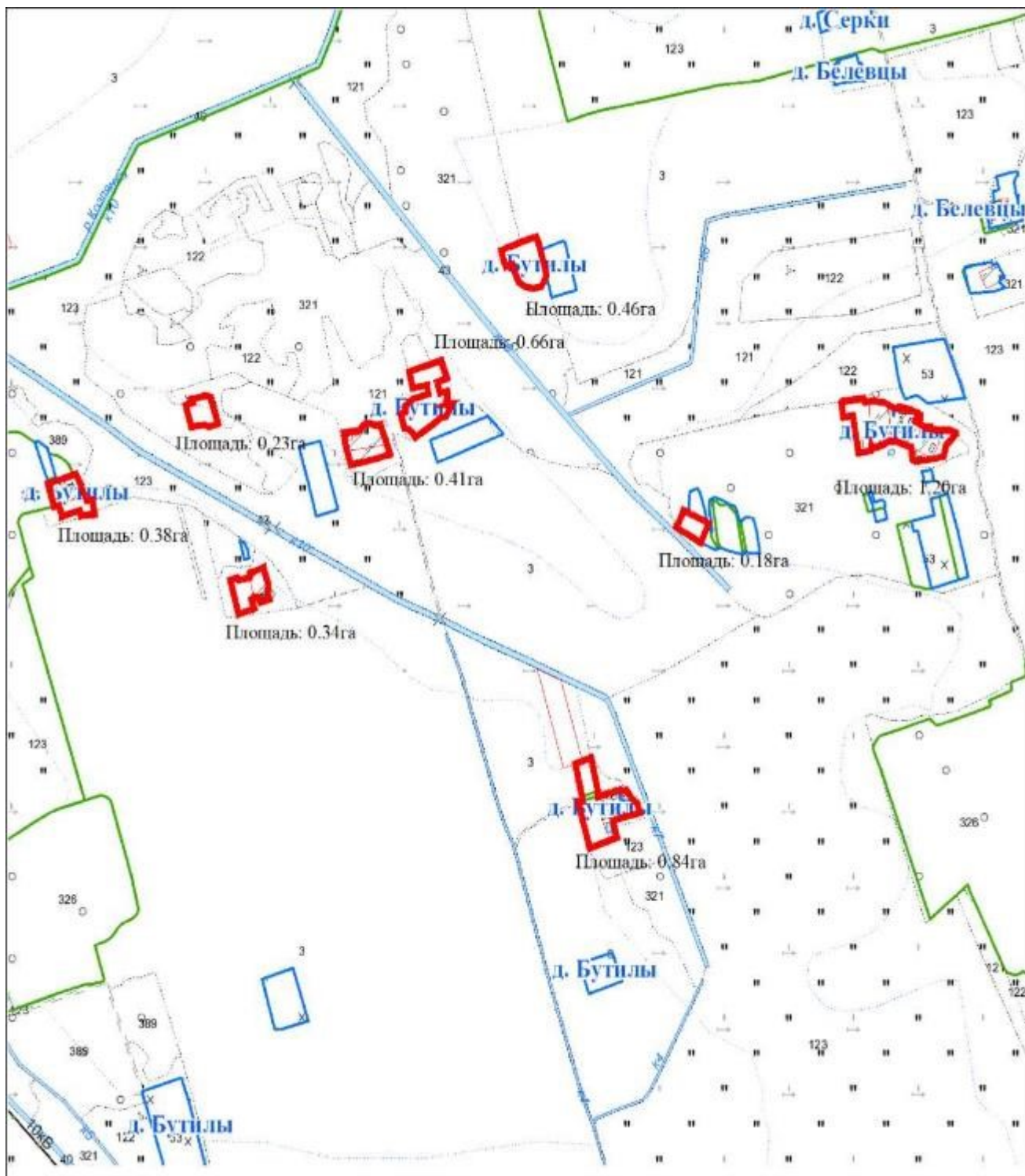


 – граница населенного пункта

Приложение 7
к решению
Лидского районного
Совета депутатов
31.03.2026 № 159

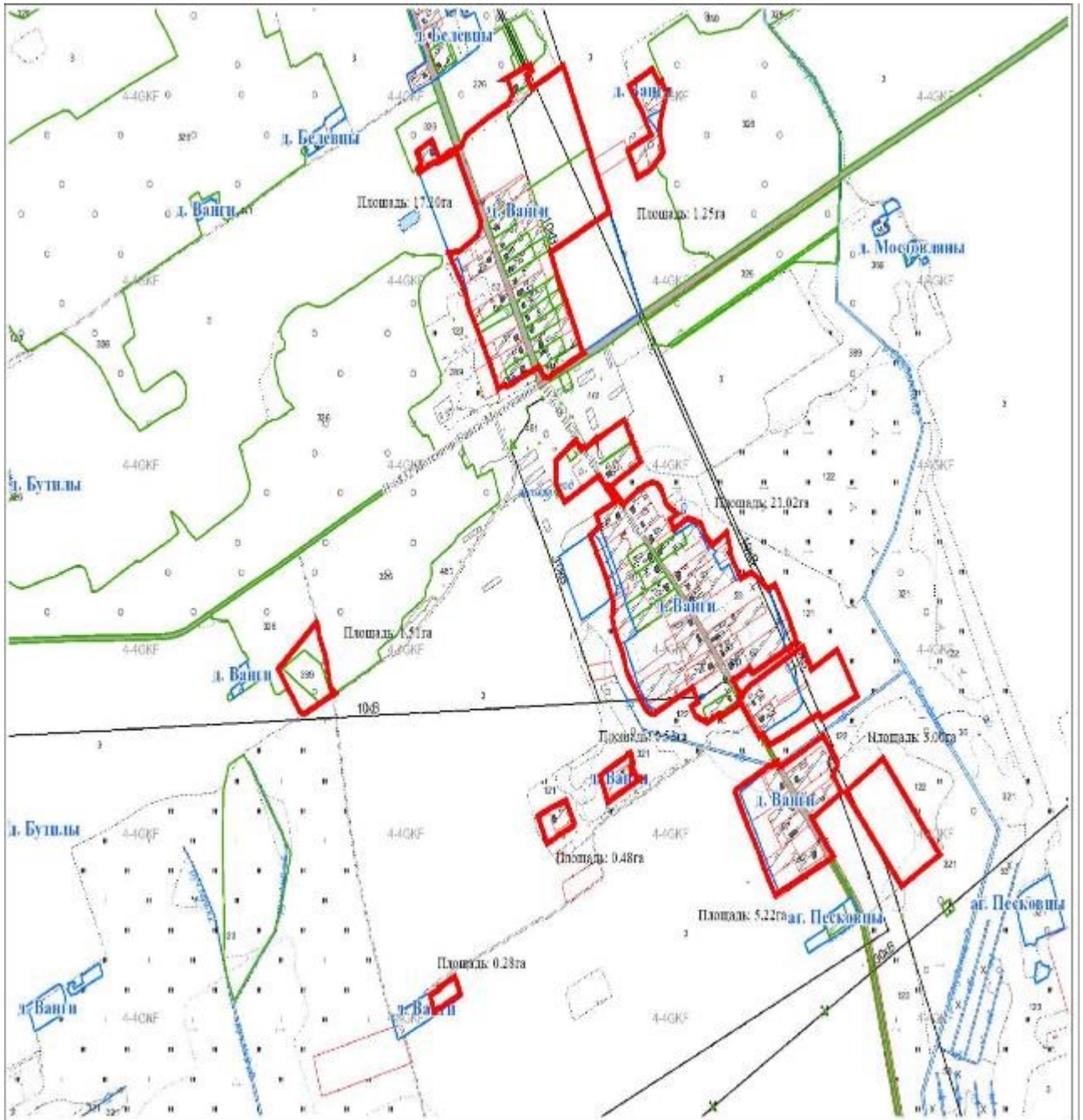
ГРАНИЦА
деревни Бутилы Белицкого сельсовета
Лидского района Гродненской области

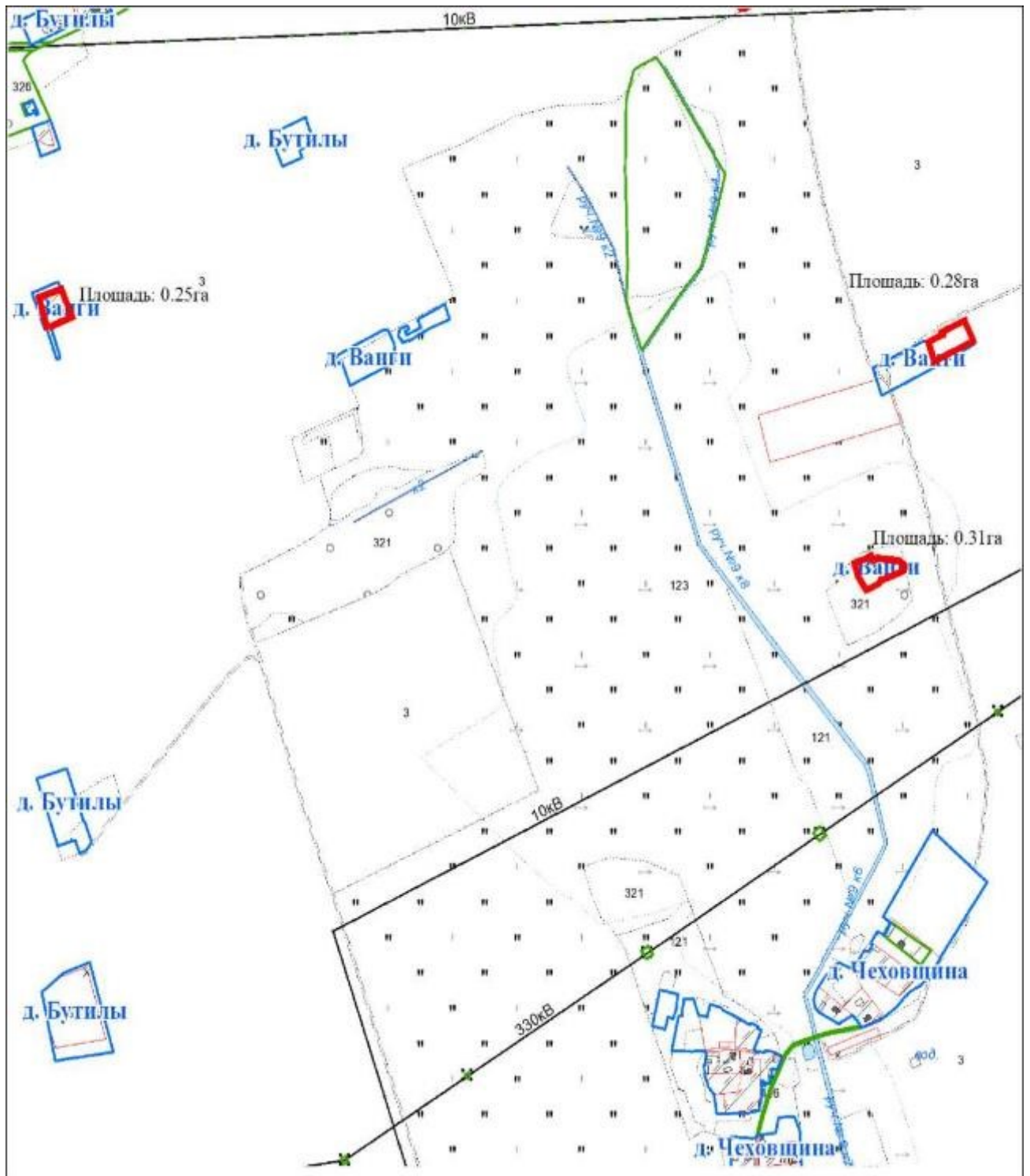





Приложение 8
к решению
Лидского районного
Совета депутатов
31.03.2026 № 159

ГРАНИЦА
деревни Ванги Белицкого сельсовета
Лидского района Гродненской области

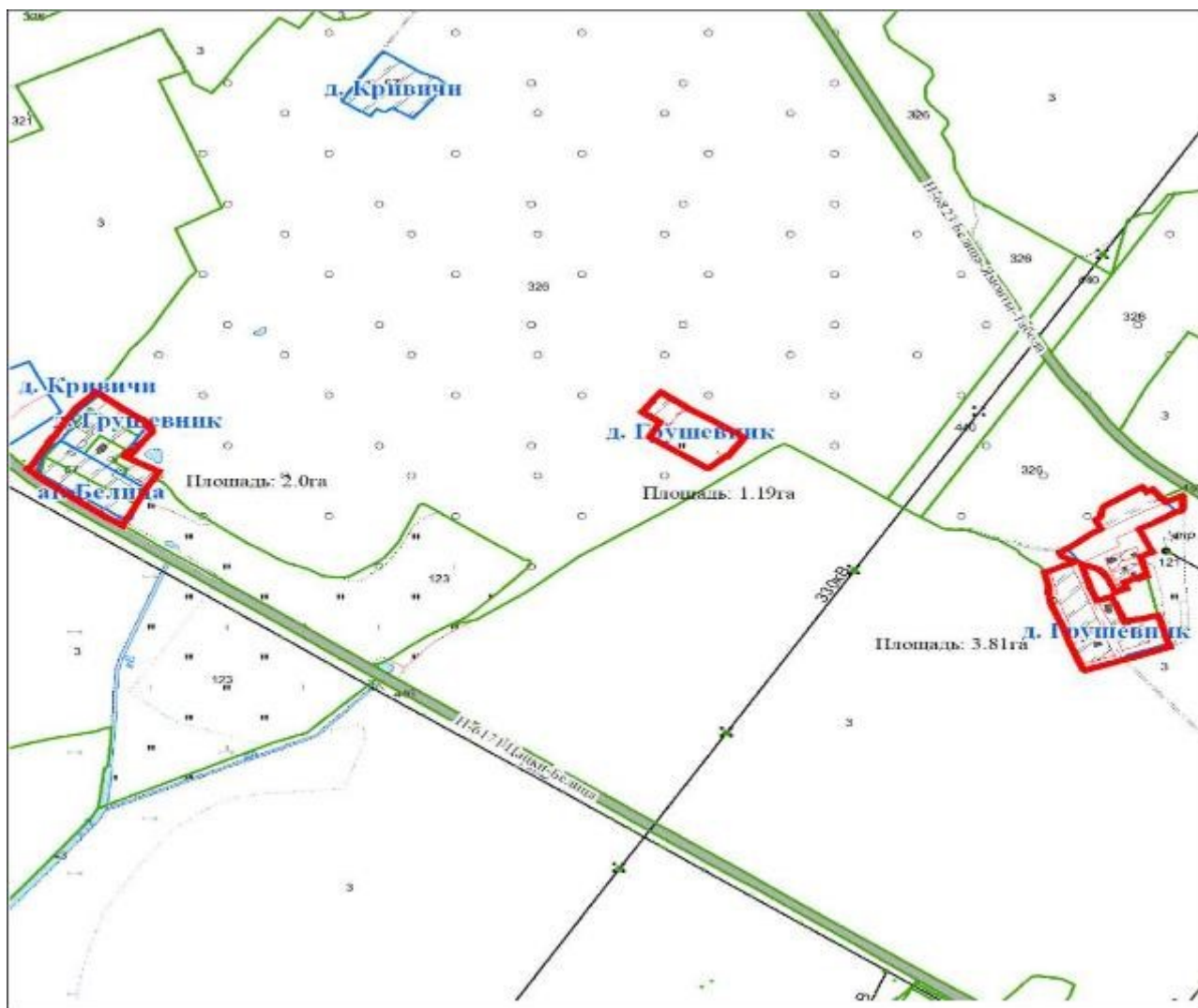




 – граница населенного пункта

Приложение 9
к решению
Лидского районного
Совета депутатов
31.03.2026 № 159

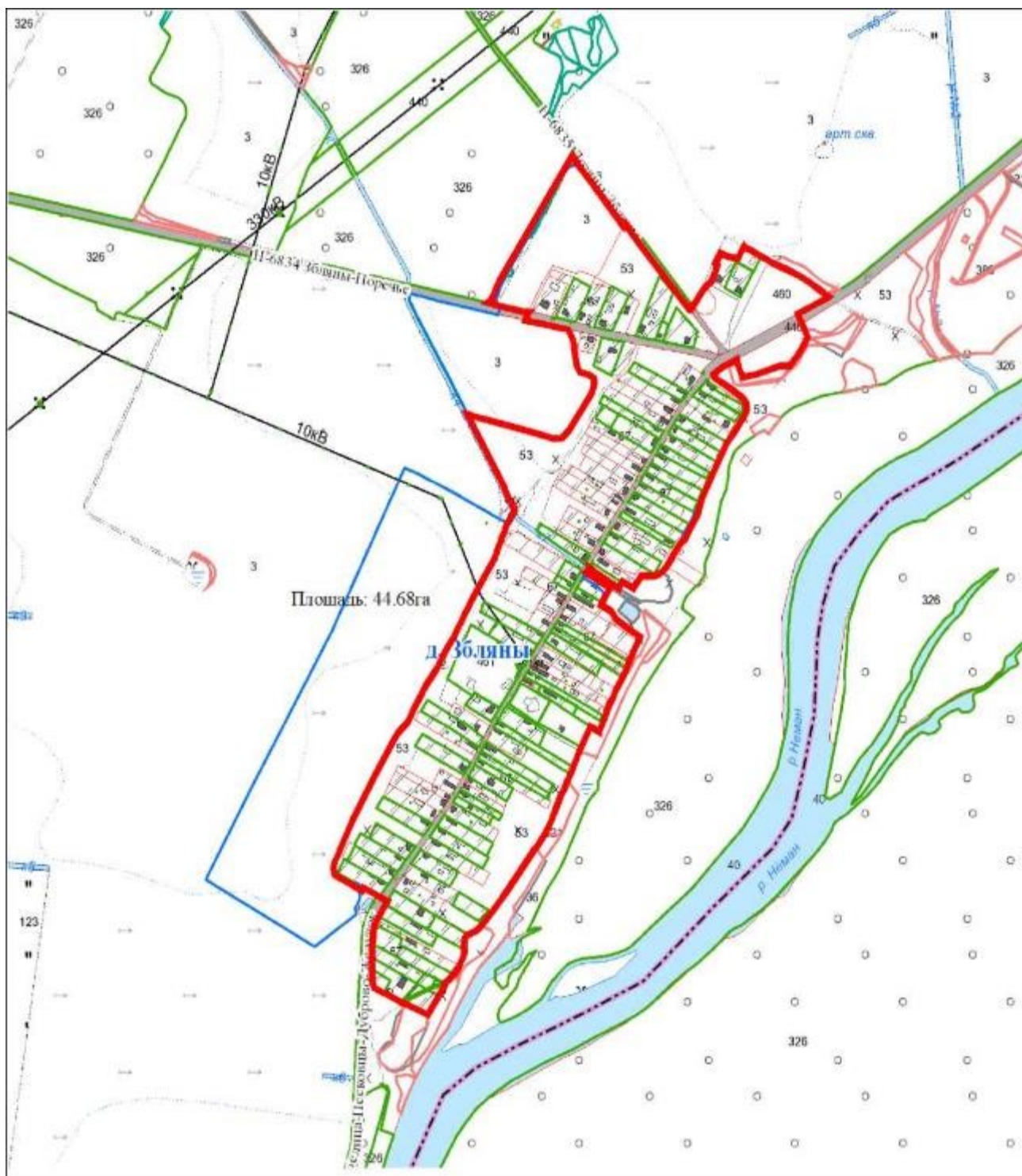
ГРАНИЦА
деревни Грушевник Белицкого сельсовета
Лидского района Гродненской области

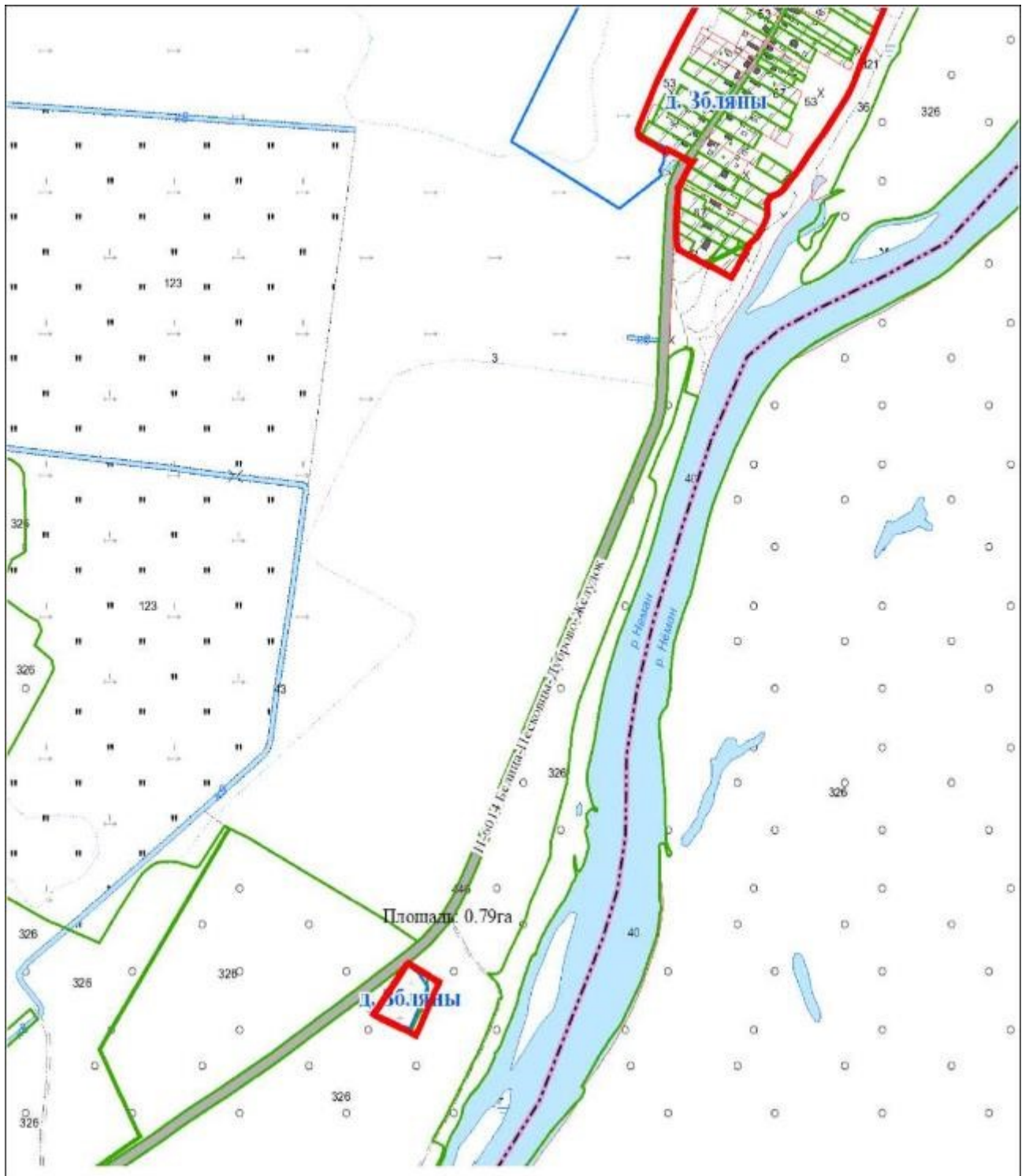


 – граница населенного пункта

Приложение 10
к решению
Лидского районного
Совета депутатов
31.03.2026 № 159

ГРАНИЦА
деревни Збяны Белицкого сельсовета
Лидского района Гродненской области

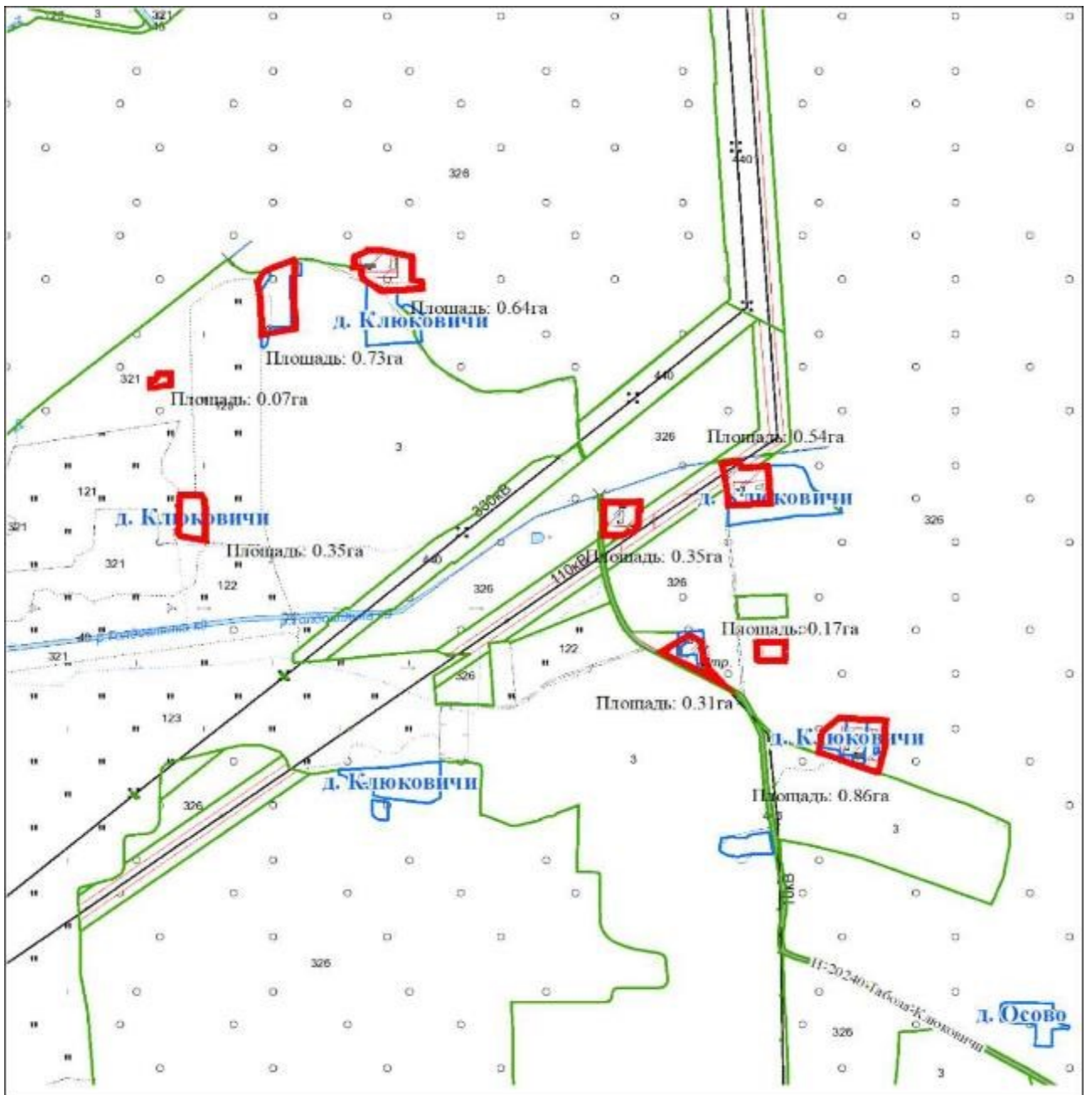





 – граница населенного пункта

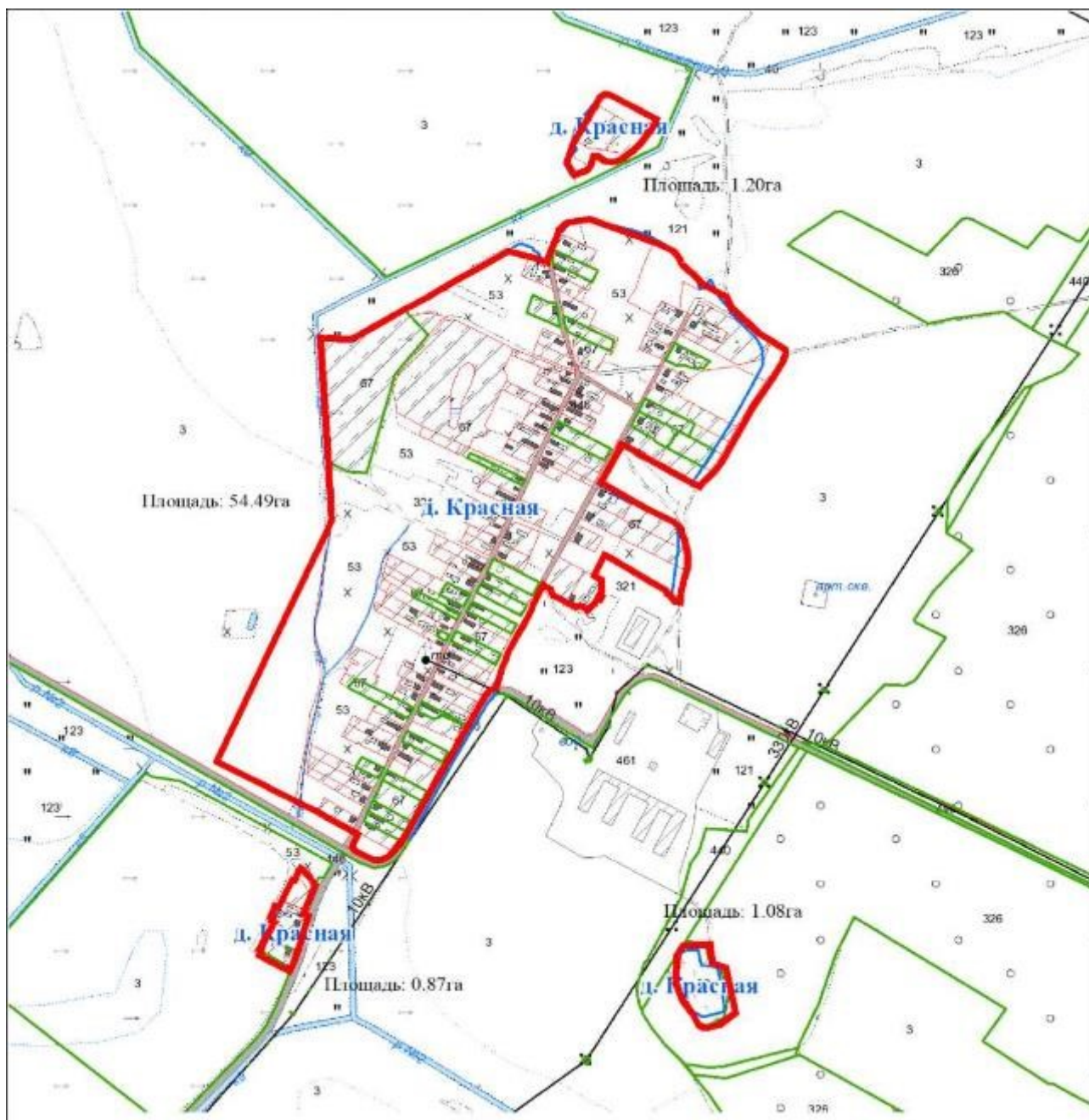
Приложение 11
к решению
Лидского районного
Совета депутатов
31.03.2026 № 159

ГРАНИЦА
деревни Клюковичи Белицкого сельсовета
Лидского района Гродненской области



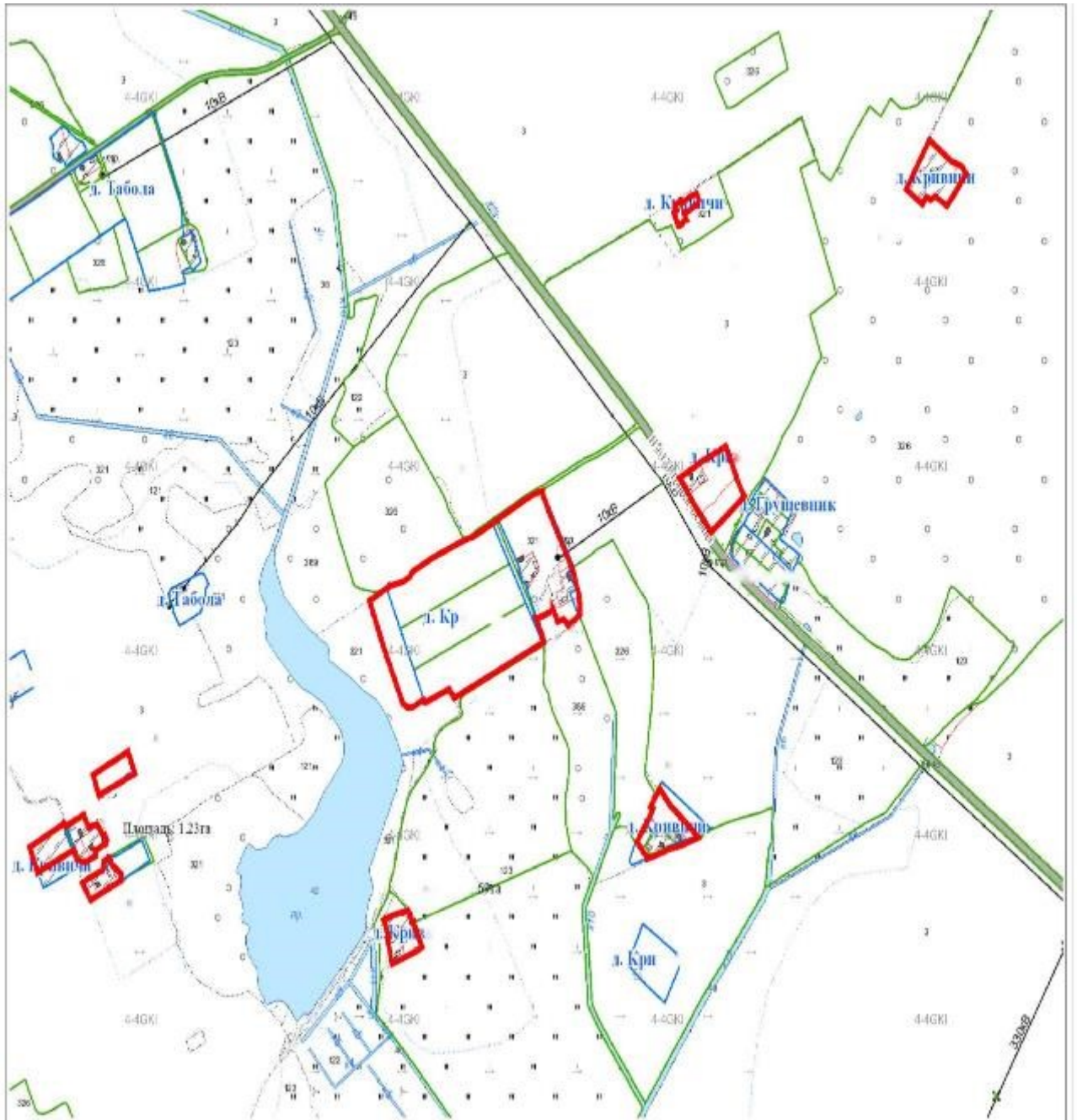
 – граница населенного пункта


ГРАНИЦА
деревни Красная Белицкого сельсовета
Лидского района Гродненской области



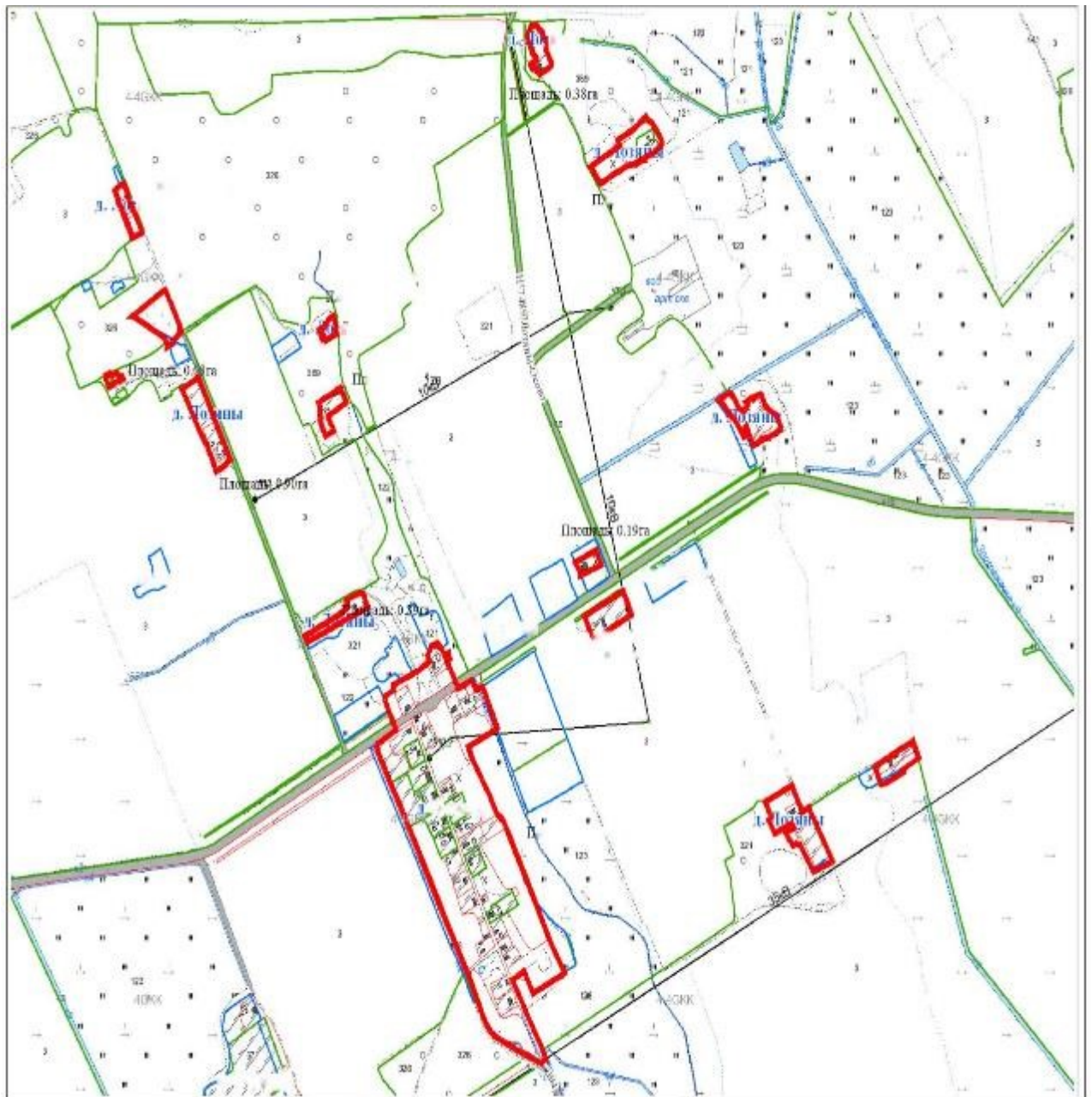
 – граница населенного пункта


ГРАНИЦА
деревни Кривичи Белицкого сельсовета
Лидского района Гродненской области



 — граница населенного пункта

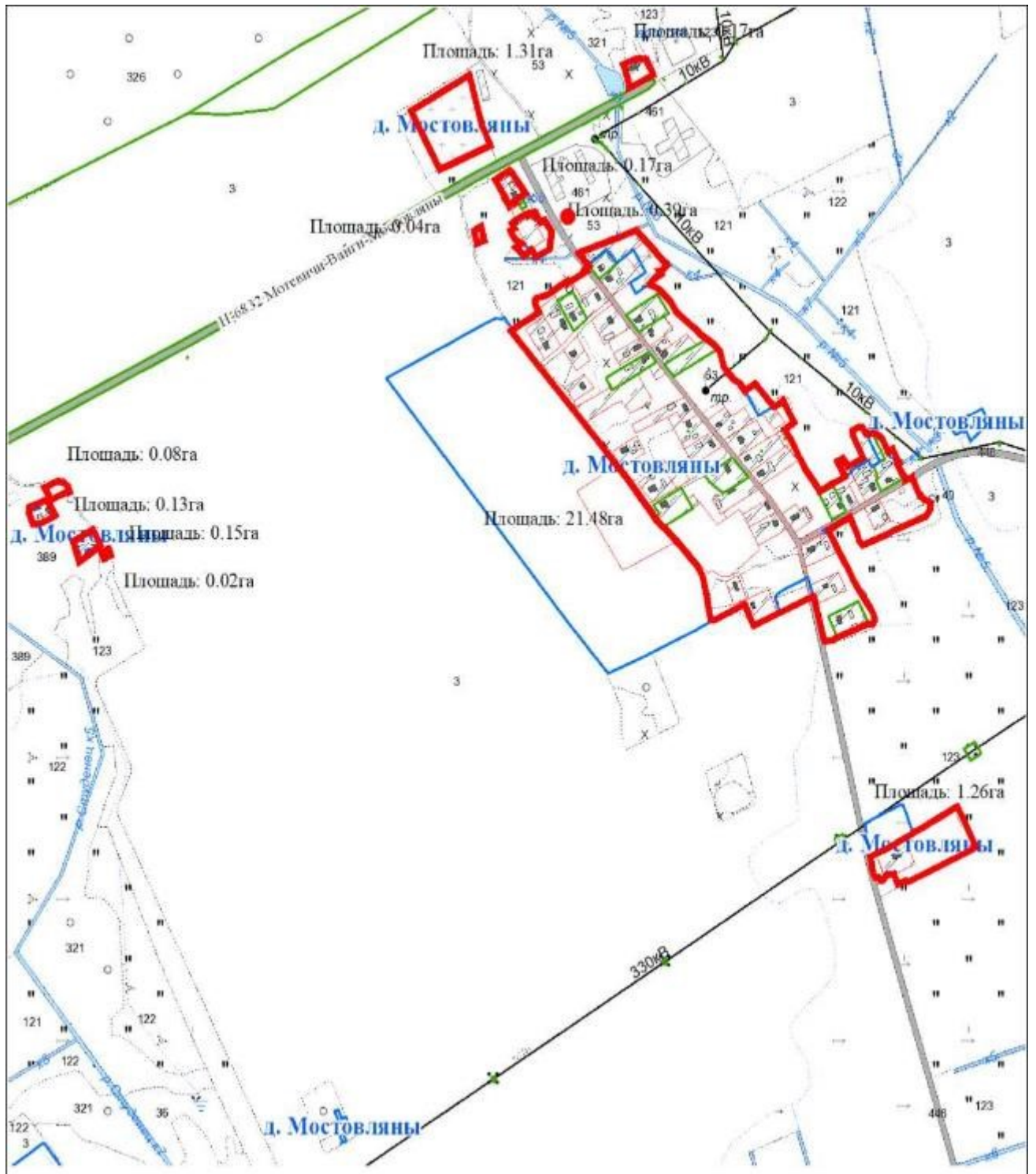
ГРАНИЦА
деревни Лозяны Белицкого сельсовета
Лидского района Гродненской области

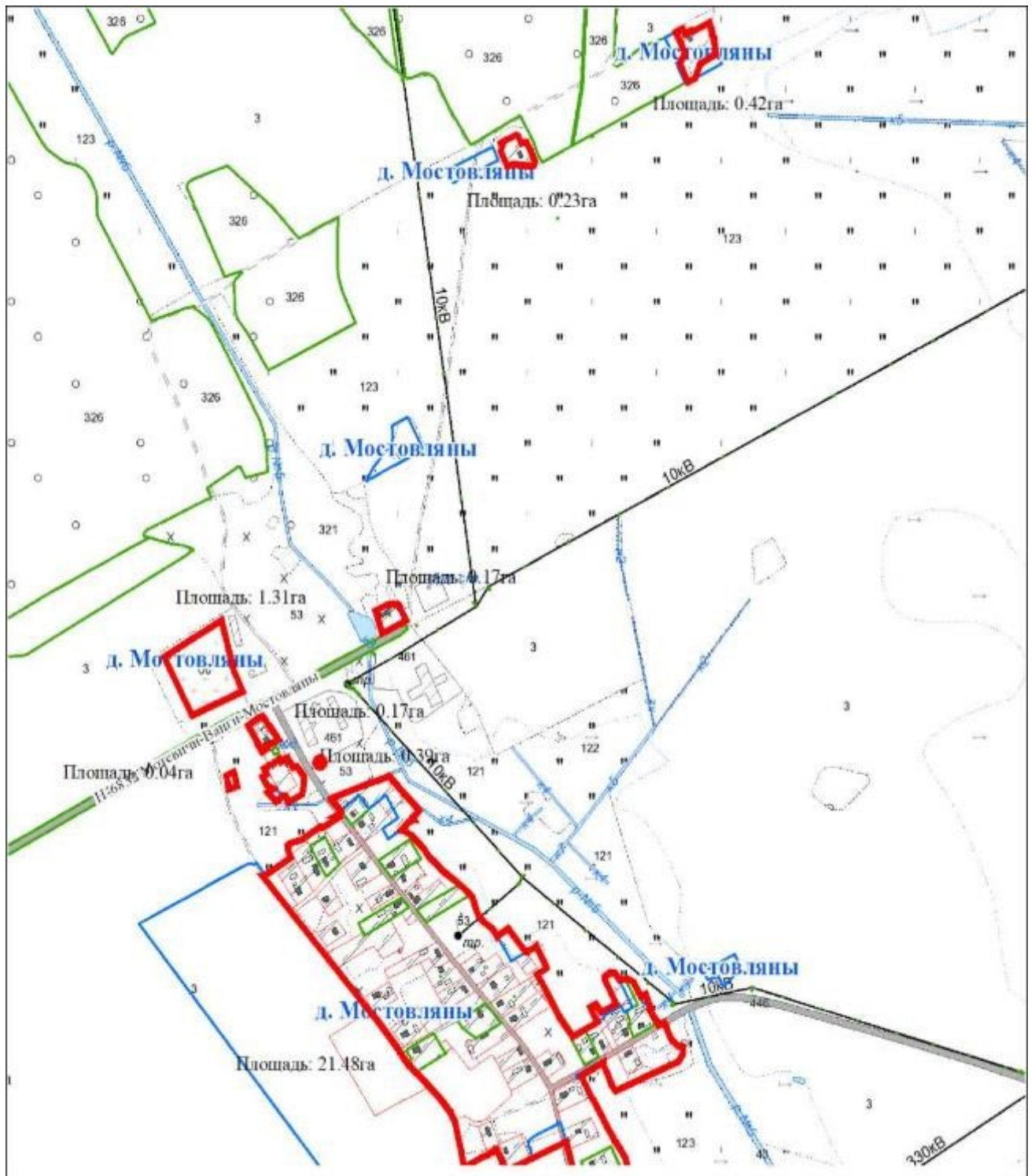



 – граница населенного пункта

Приложение 15
к решению
Лидского районного
Совета депутатов
31.03.2026 № 159

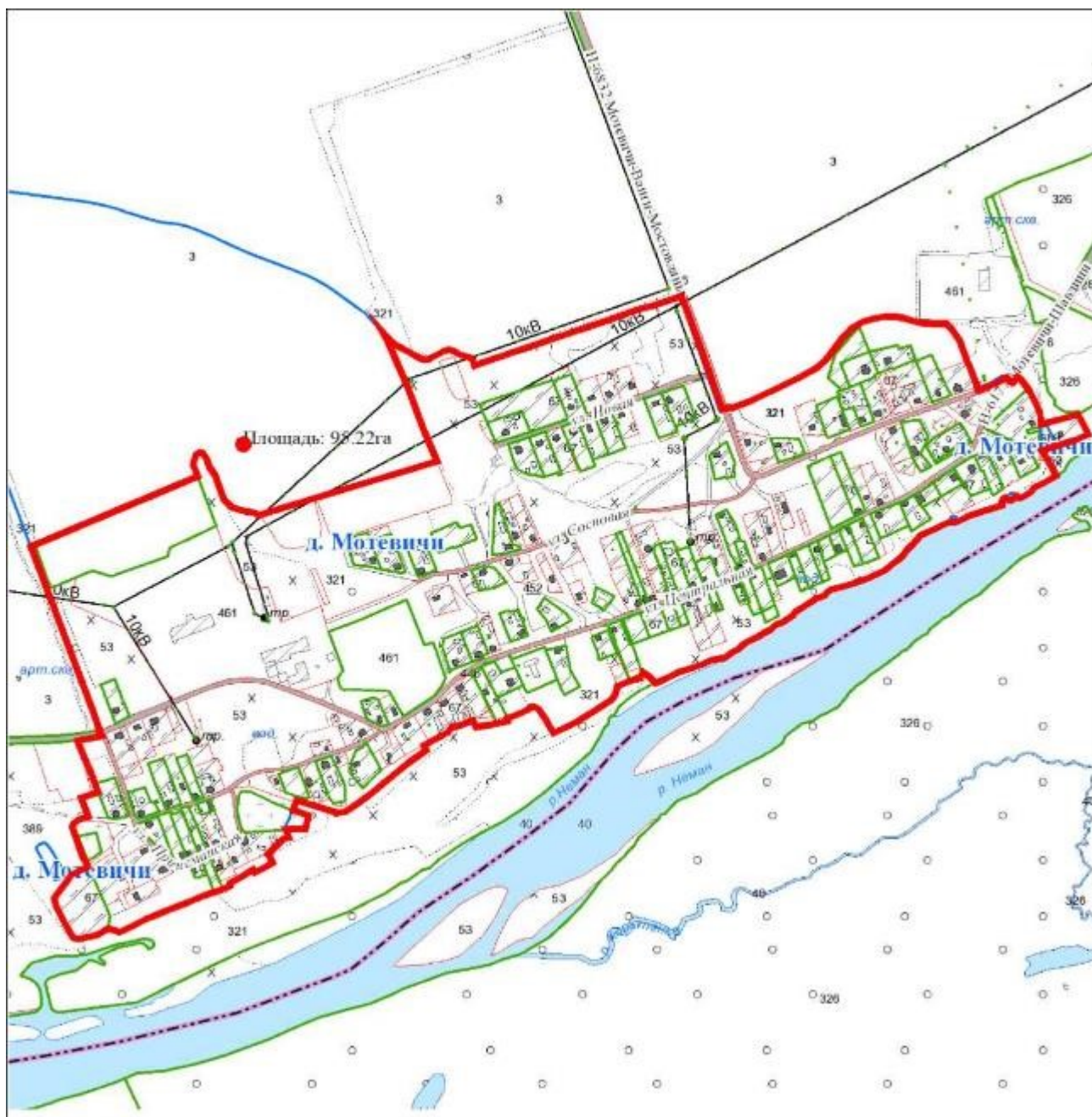
ГРАНИЦА
деревни Мостовляны Белицкого сельсовета
Лидского района Гродненской области





 – граница населенного пункта

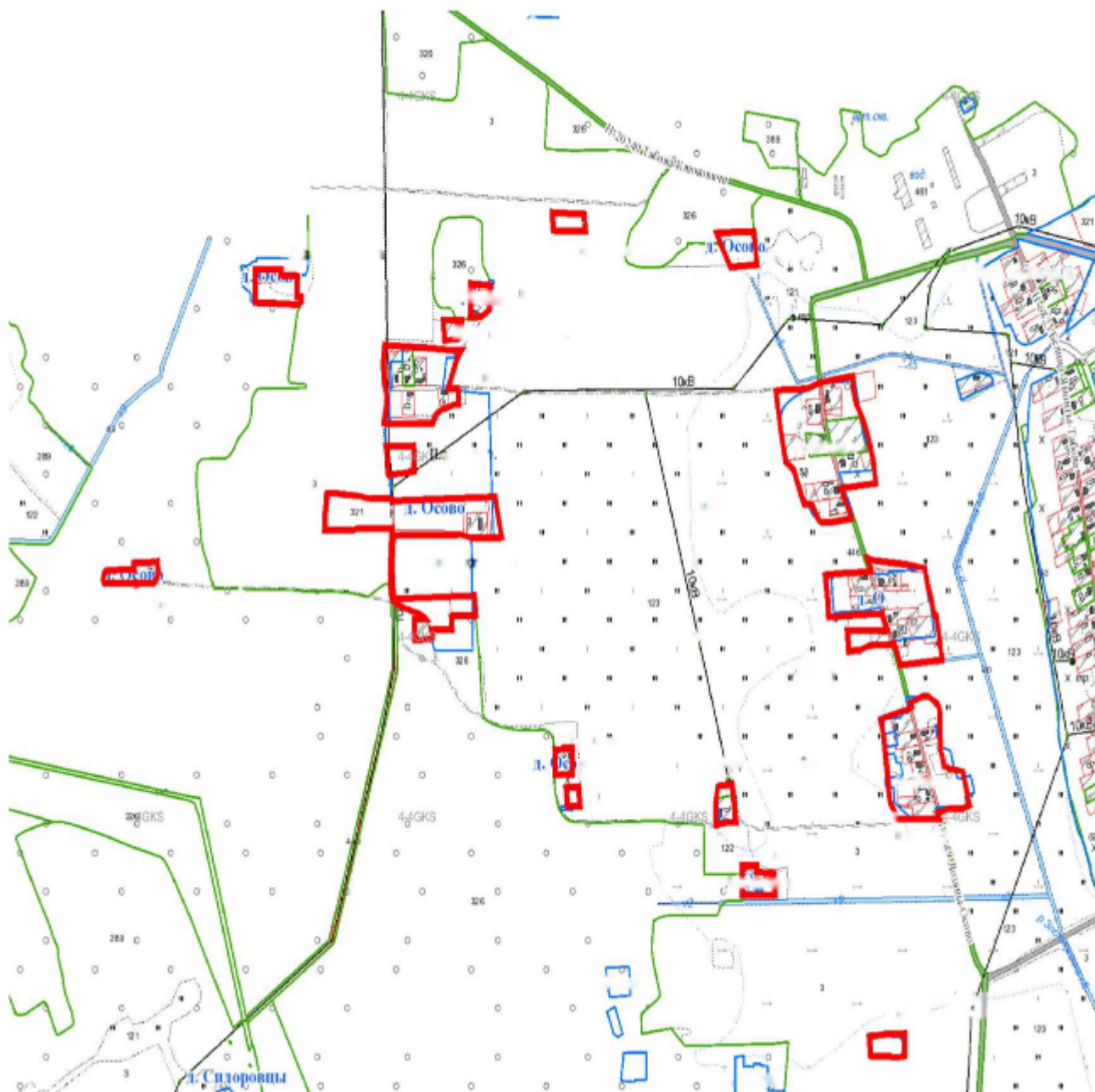
ГРАНИЦА
деревни Мотевичи Белицкого сельсовета
Лидского района Гродненской области



 – граница населенного пункта

Приложение 17
к решению
Лидского районного
Совета депутатов
31.03.2026 № 159

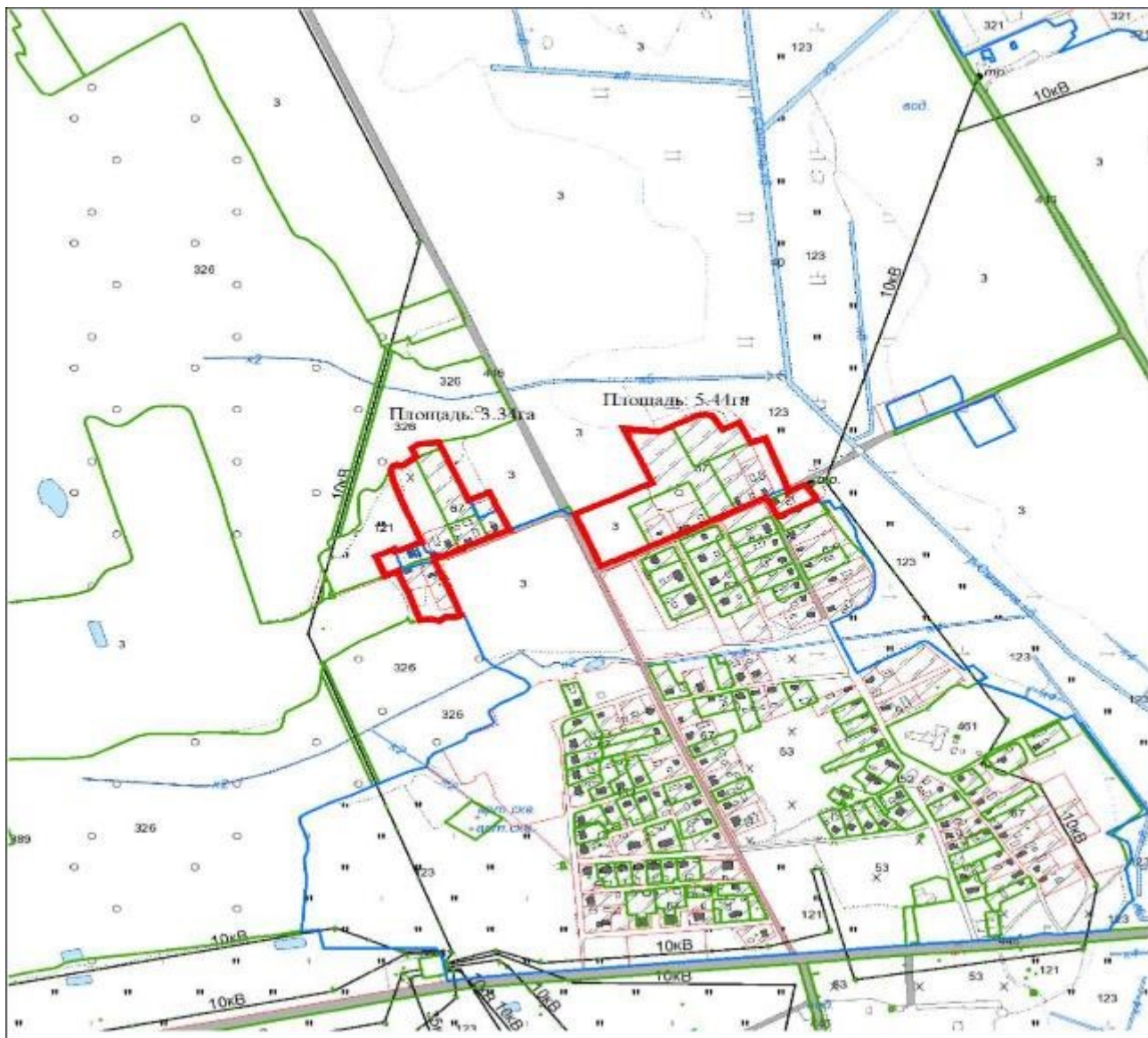
ГРАНИЦА
деревни Осово Белицкого сельсовета
Лидского района Гродненской области



 – граница населенного пункта

Приложение 18
к решению
Лидского районного
Совета депутатов
31.03.2026 № 159

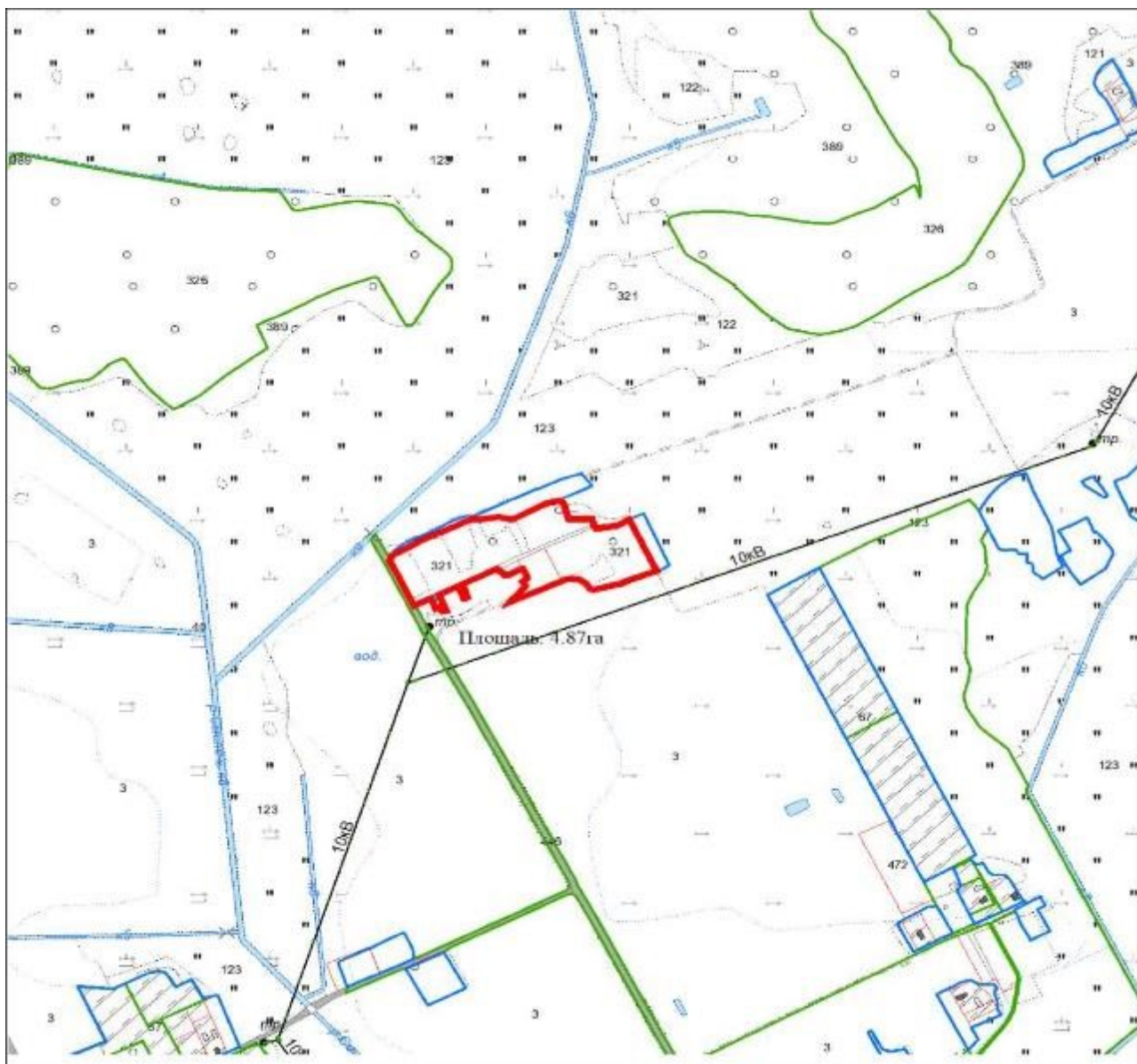
ГРАНИЦА
деревни Пацуки Белицкого сельсовета
Лидского района Гродненской области




 – граница населенного пункта

Приложение 19
к решению
Лидского районного
Совета депутатов
31.03.2026 № 159

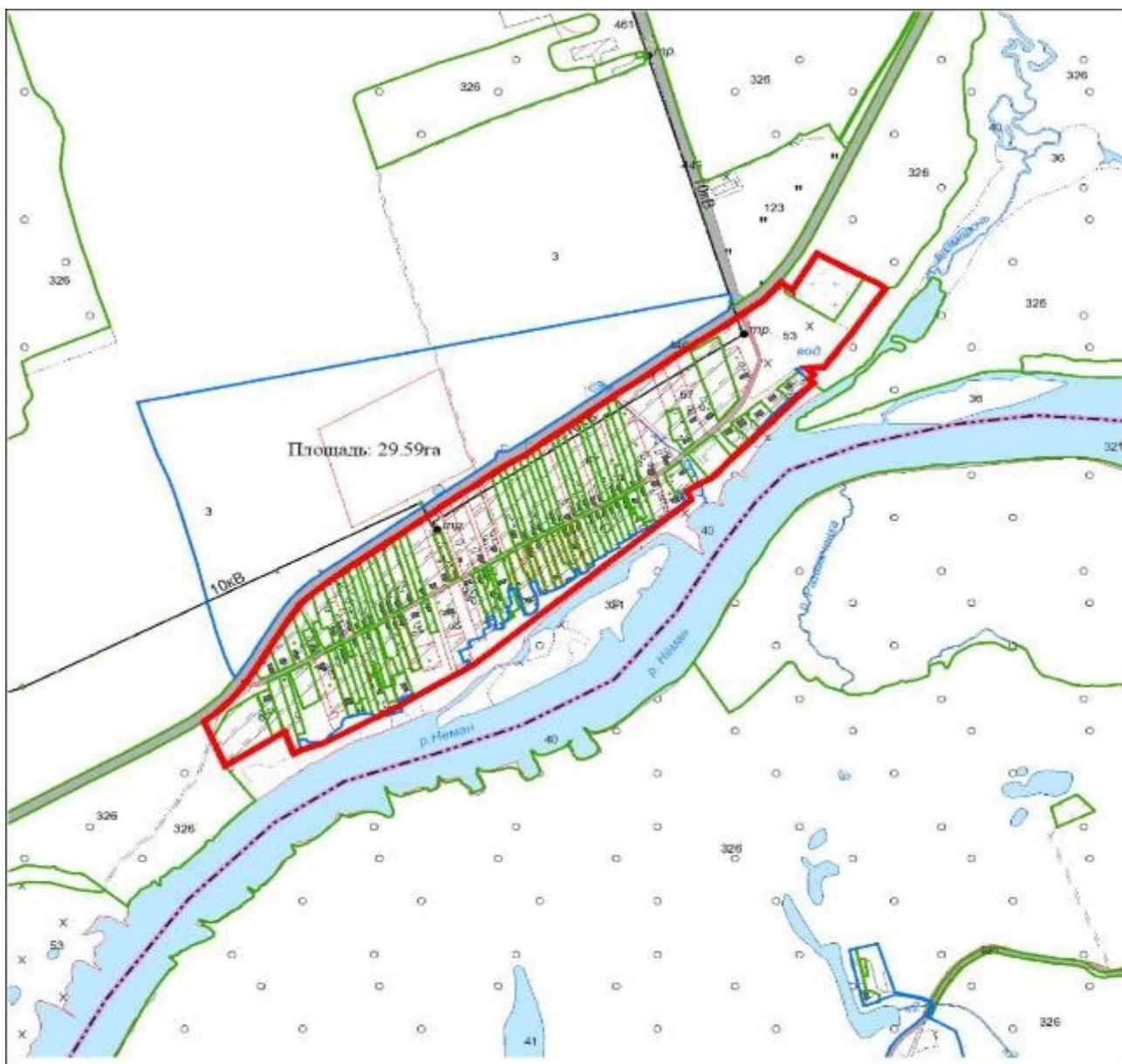
ГРАНИЦА
деревни Пищевцы Белицкого сельсовета
Лидского района Гродненской области



 – граница населенного пункта


Приложение 20
к решению
Лидского районного
Совета депутатов
31.03.2026 № 159

ГРАНИЦА
деревни Понемонцы Белицкого сельсовета
Лидского района Гродненской области



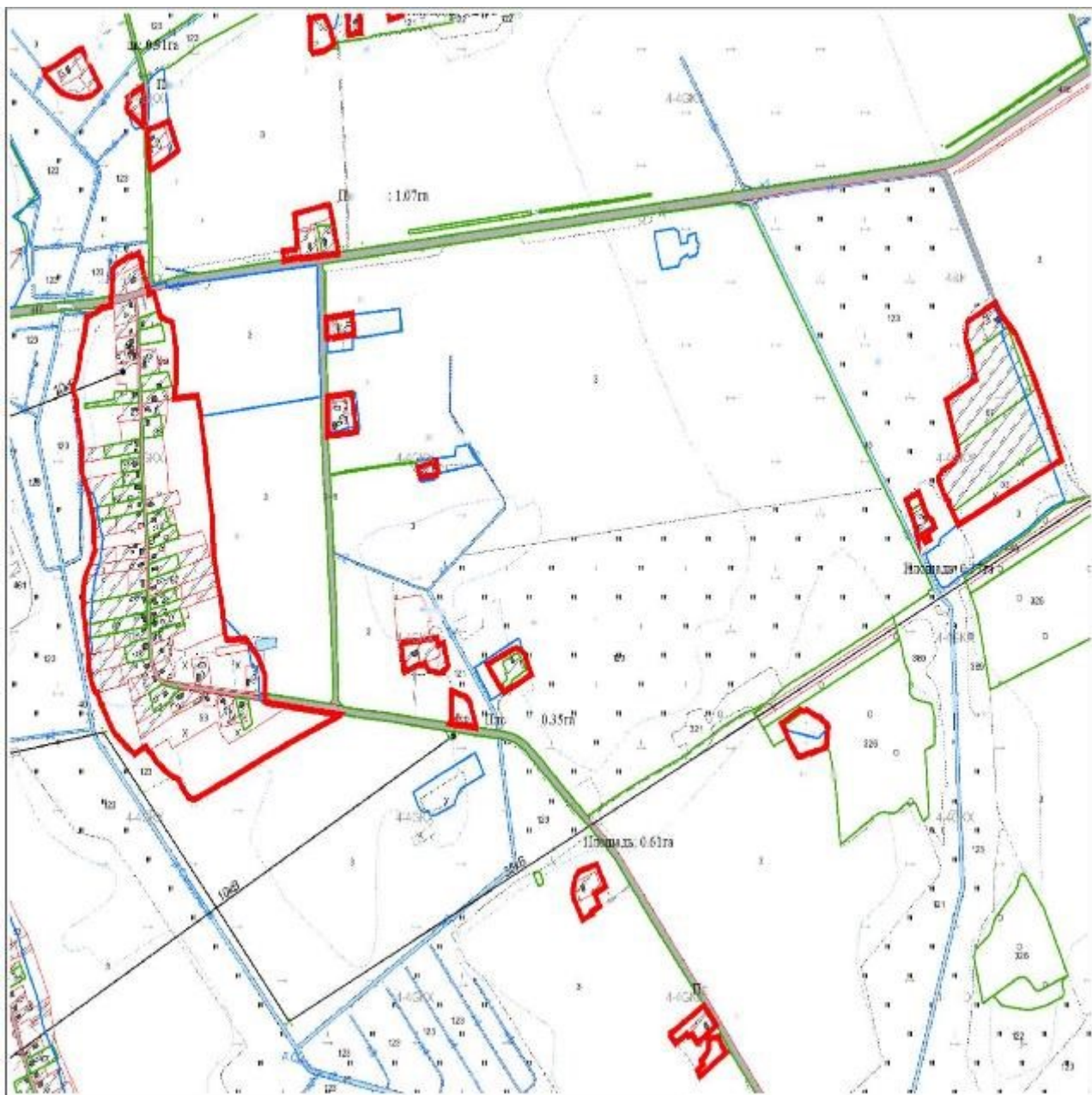
Выкопировка изготовлена с Геопортала ЗИС

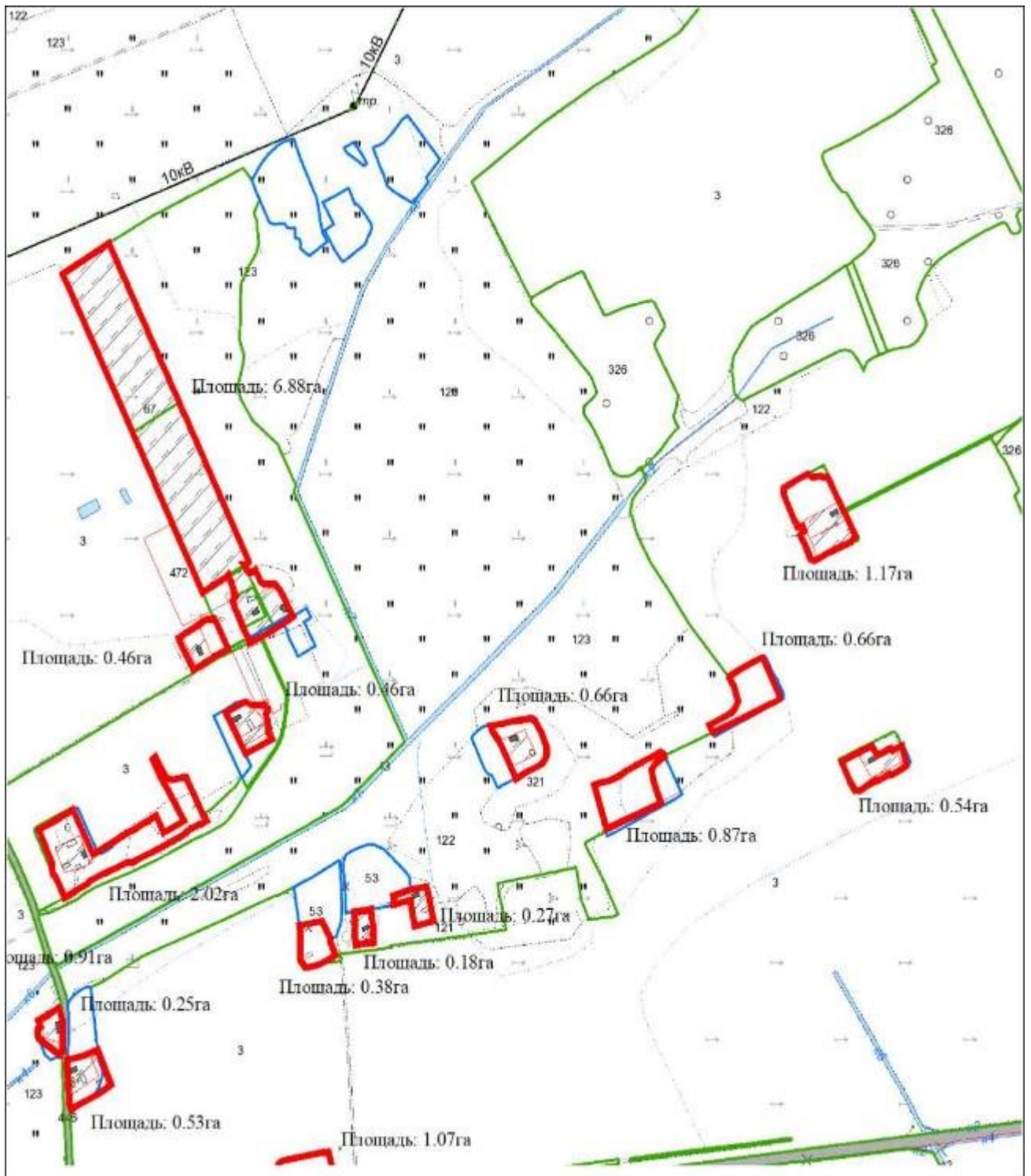
Масштаб 1:10000


 – граница населенного пункта

Приложение 21
к решению
Лидского районного
Совета депутатов
31.03.2026 № 159

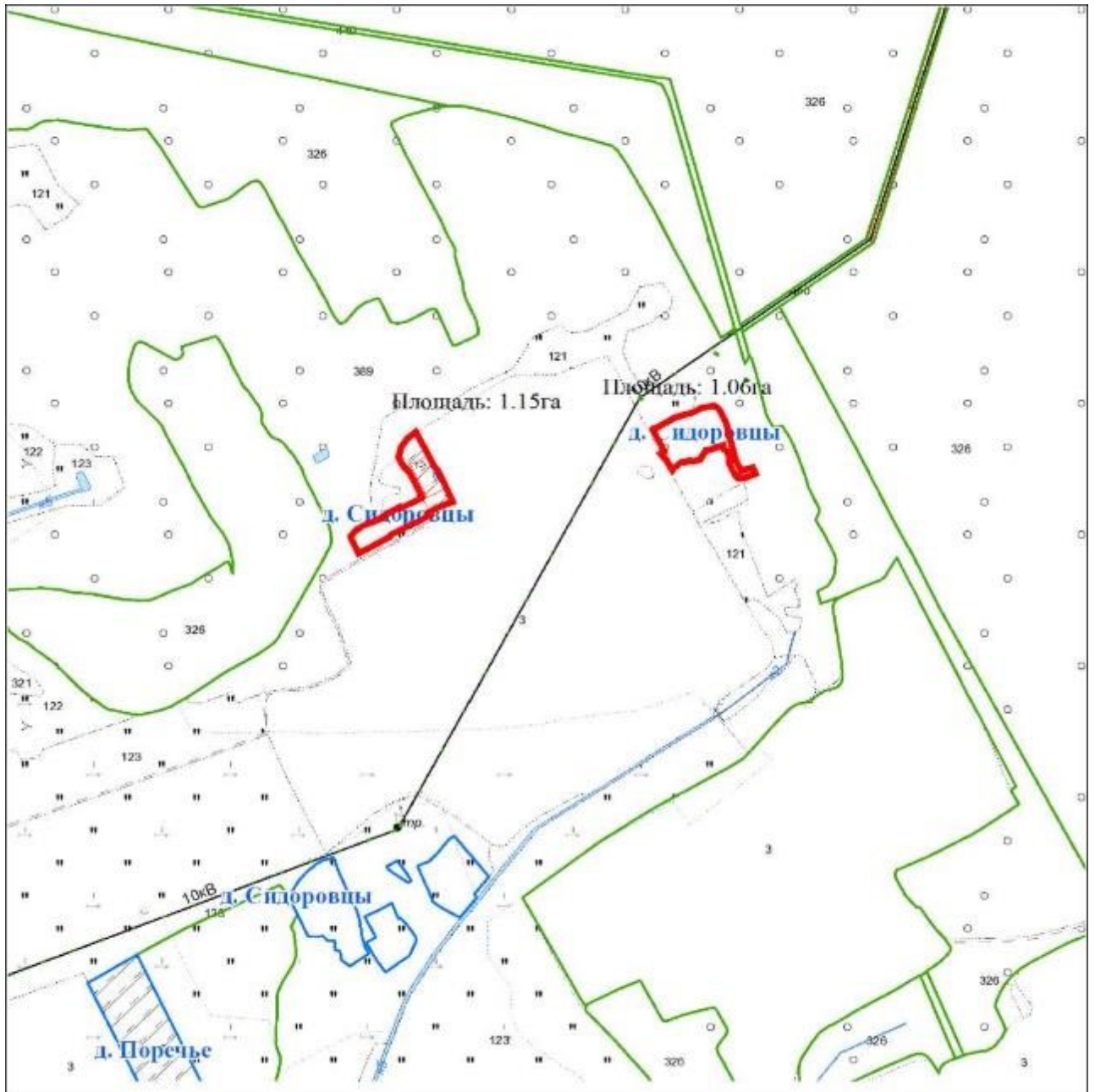
ГРАНИЦА
деревни Поречье Белицкого сельсовета
Лидского района Гродненской области






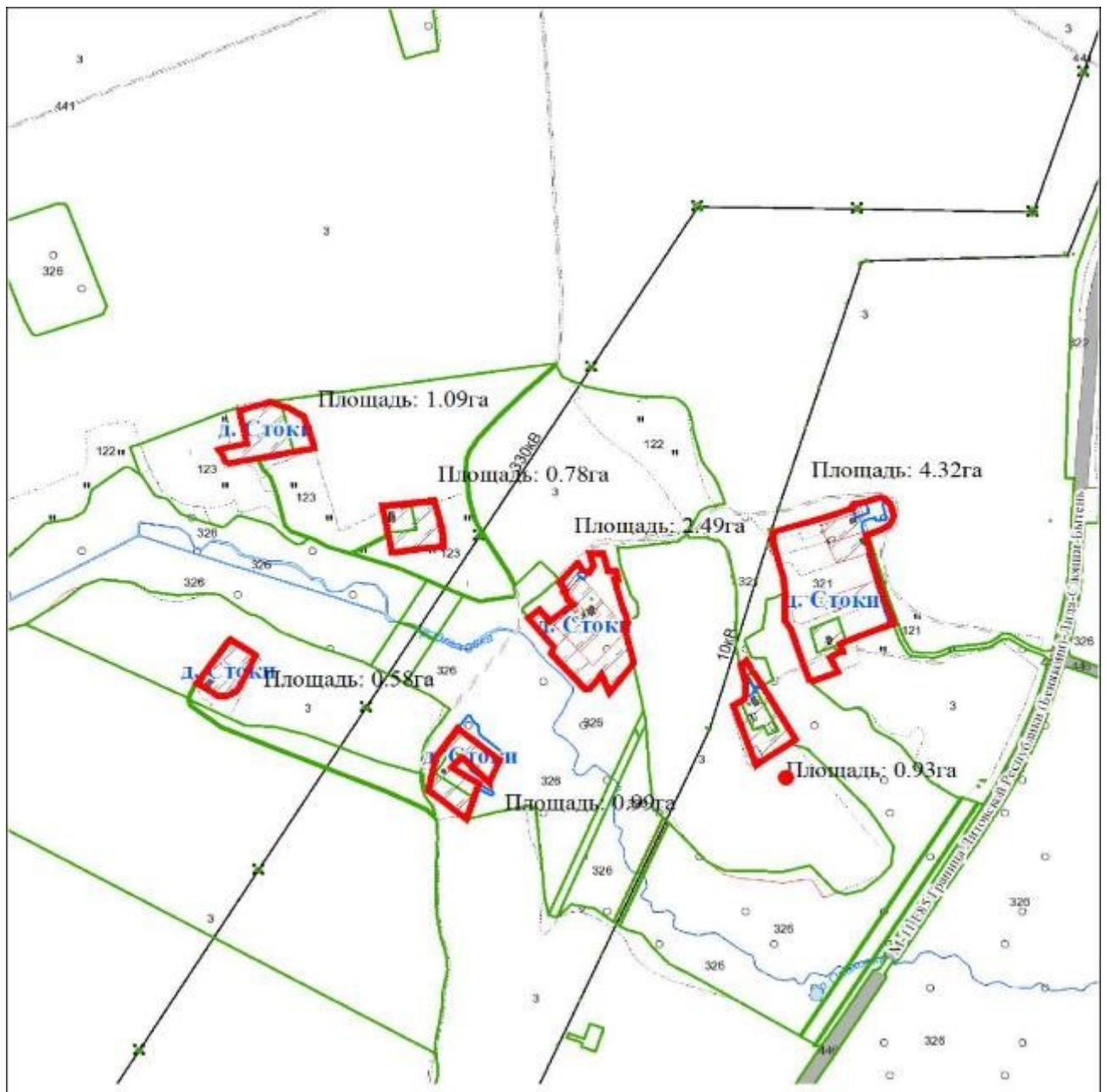
 – граница населенного пункта


ГРАНИЦА
деревни Сидоровцы Белицкого сельсовета
Лидского района Гродненской области



 – граница населенного пункта

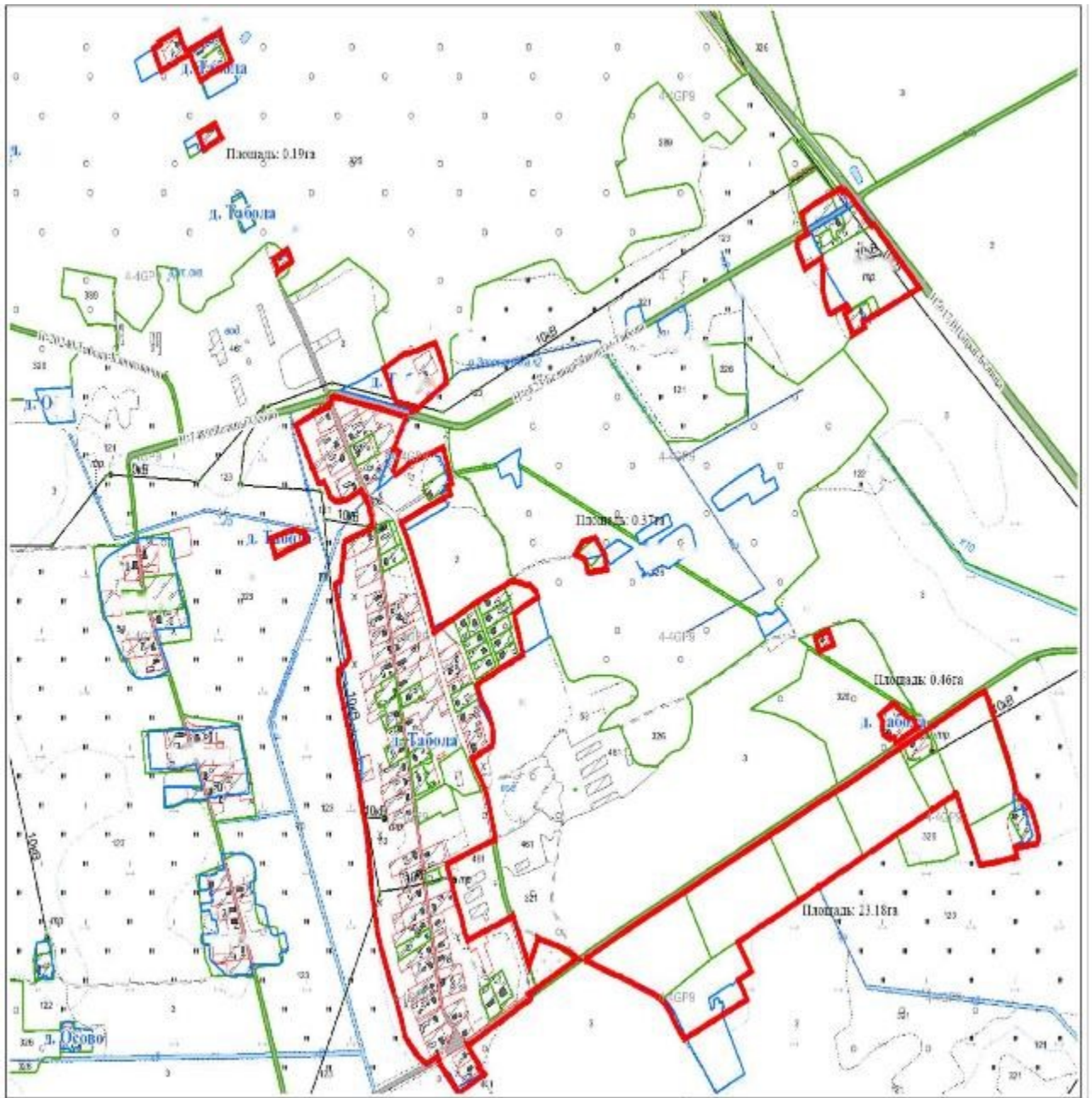
ГРАНИЦА
деревни Стоки Белицкого сельсовета
Лидского района Гродненской области

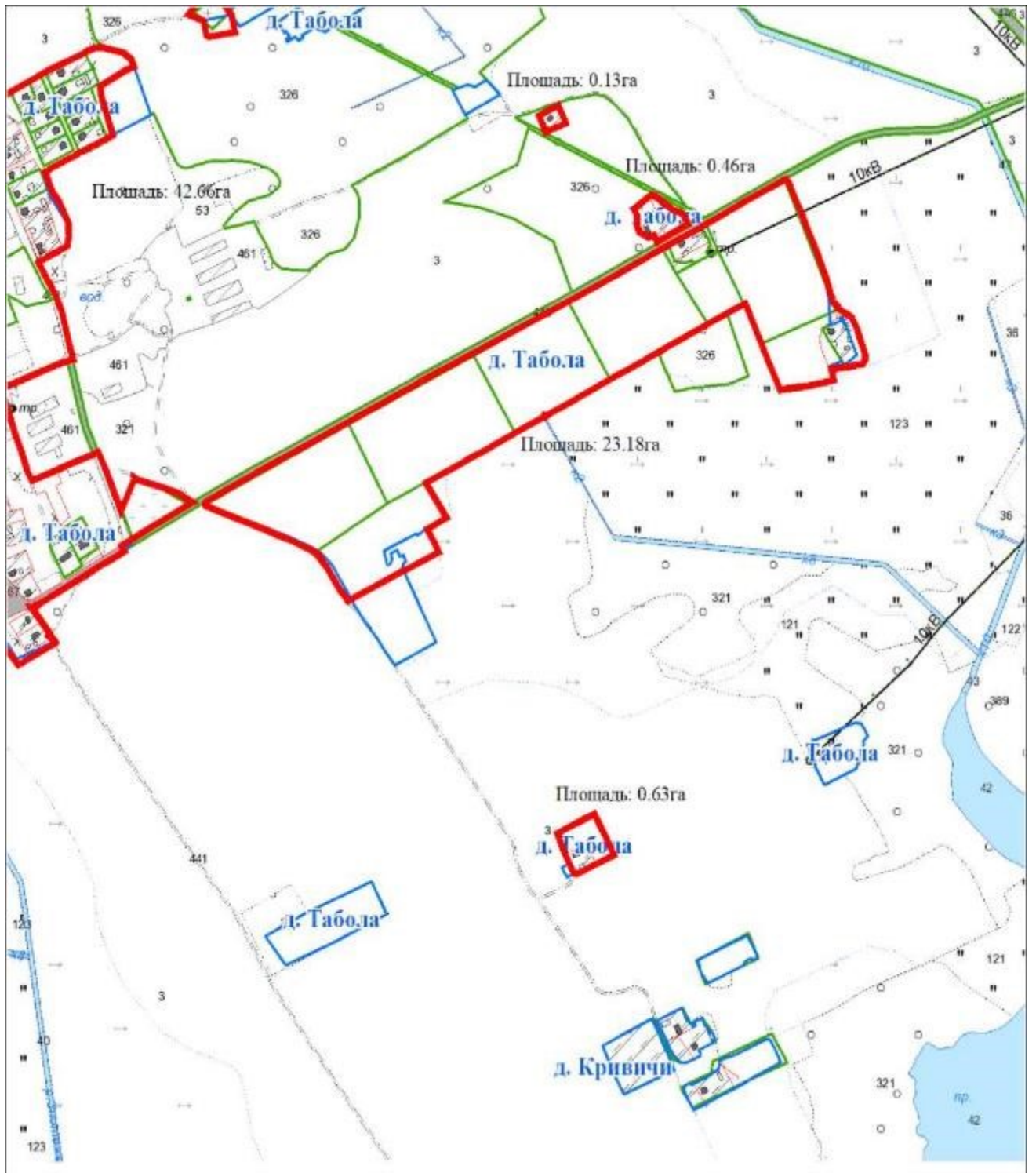


 – граница населенного пункта

Приложение 24
к решению
Лидского районного
Совета депутатов
31.03.2026 № 159

ГРАНИЦА
деревни Табола Белицкого сельсовета
Лидского района Гродненской области

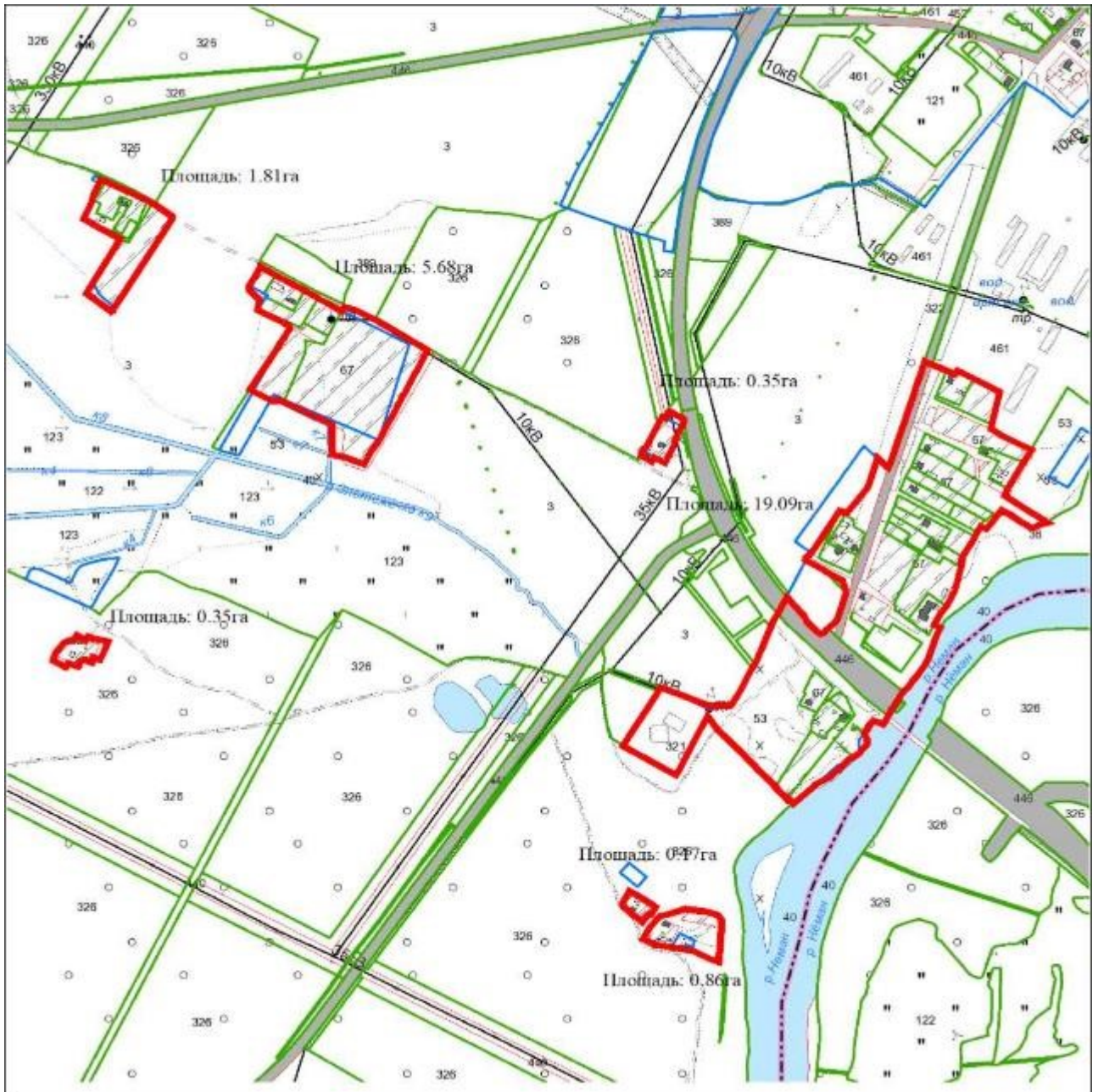





 – граница населенного пункта

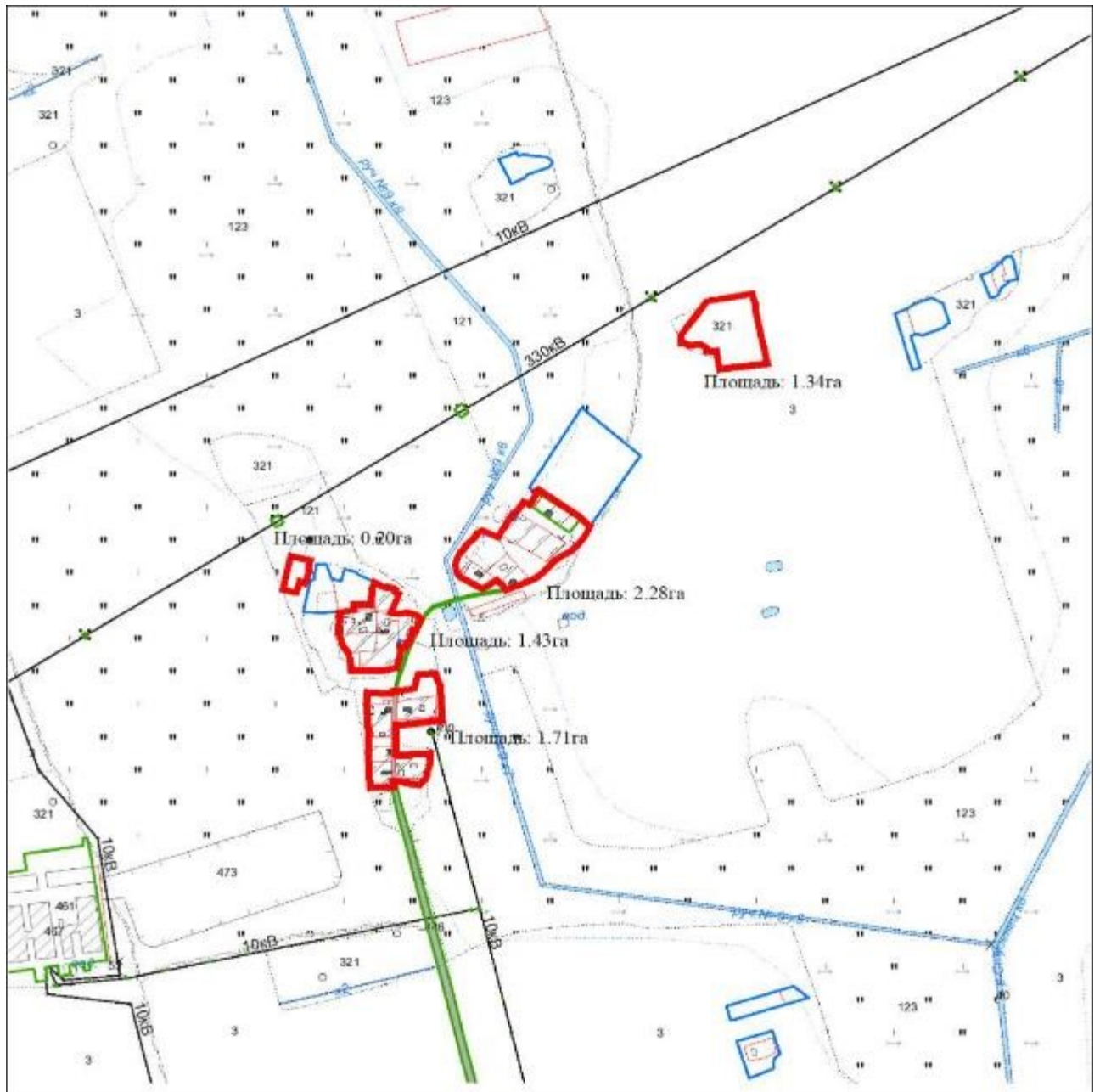
Приложение 25
к решению
Лидского районного
Совета депутатов
31.03.2026 № 159

ГРАНИЦА
деревни Тосино Белицкого сельсовета
Лидского района Гродненской области



 – граница населенного пункта

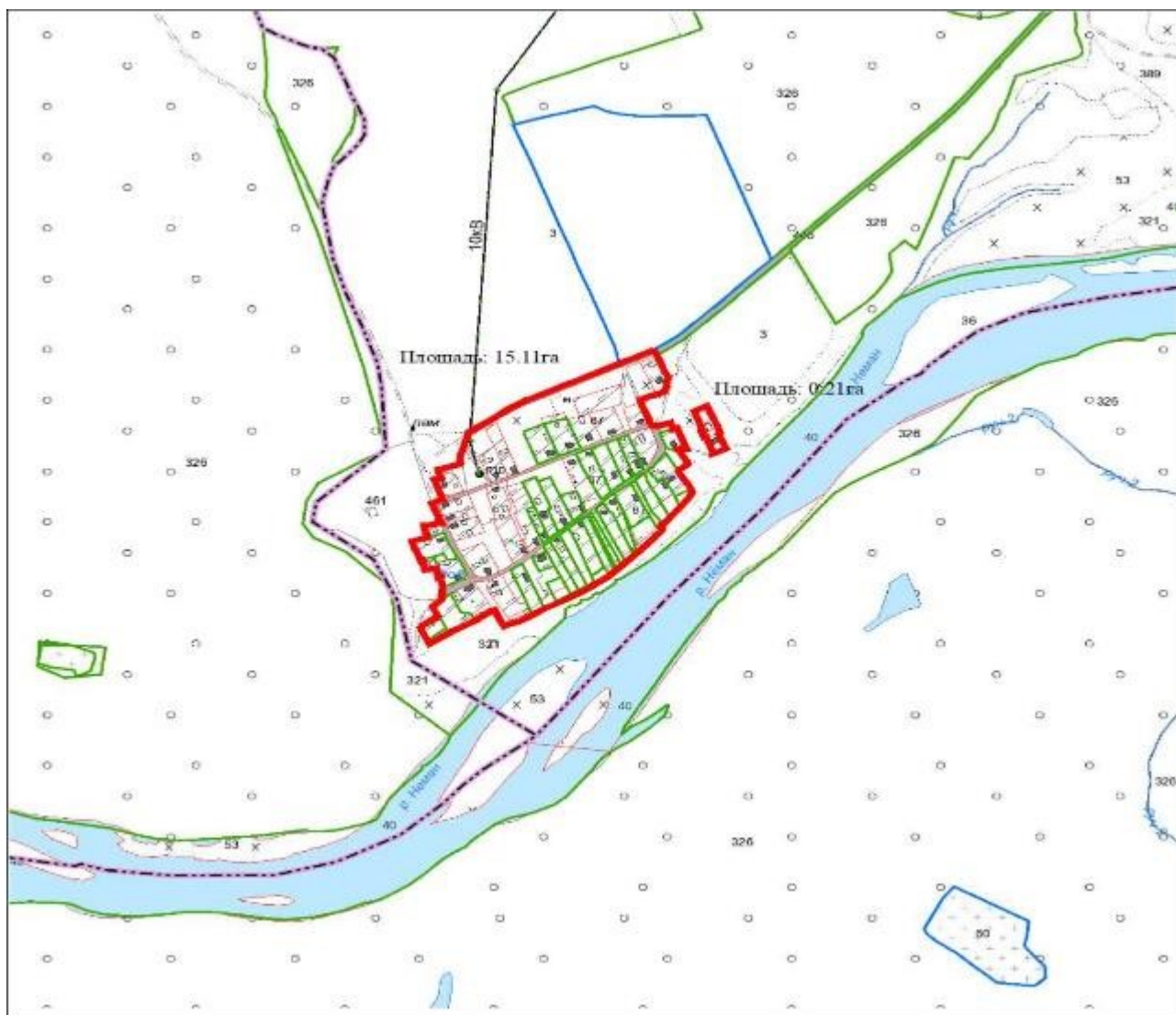
ГРАНИЦА
деревни Чеховщина Белицкого сельсовета
Лидского района Гродненской области



 – граница населенного пункта

Приложение 28
к решению
Лидского районного
Совета депутатов
31.03.2026 № 159

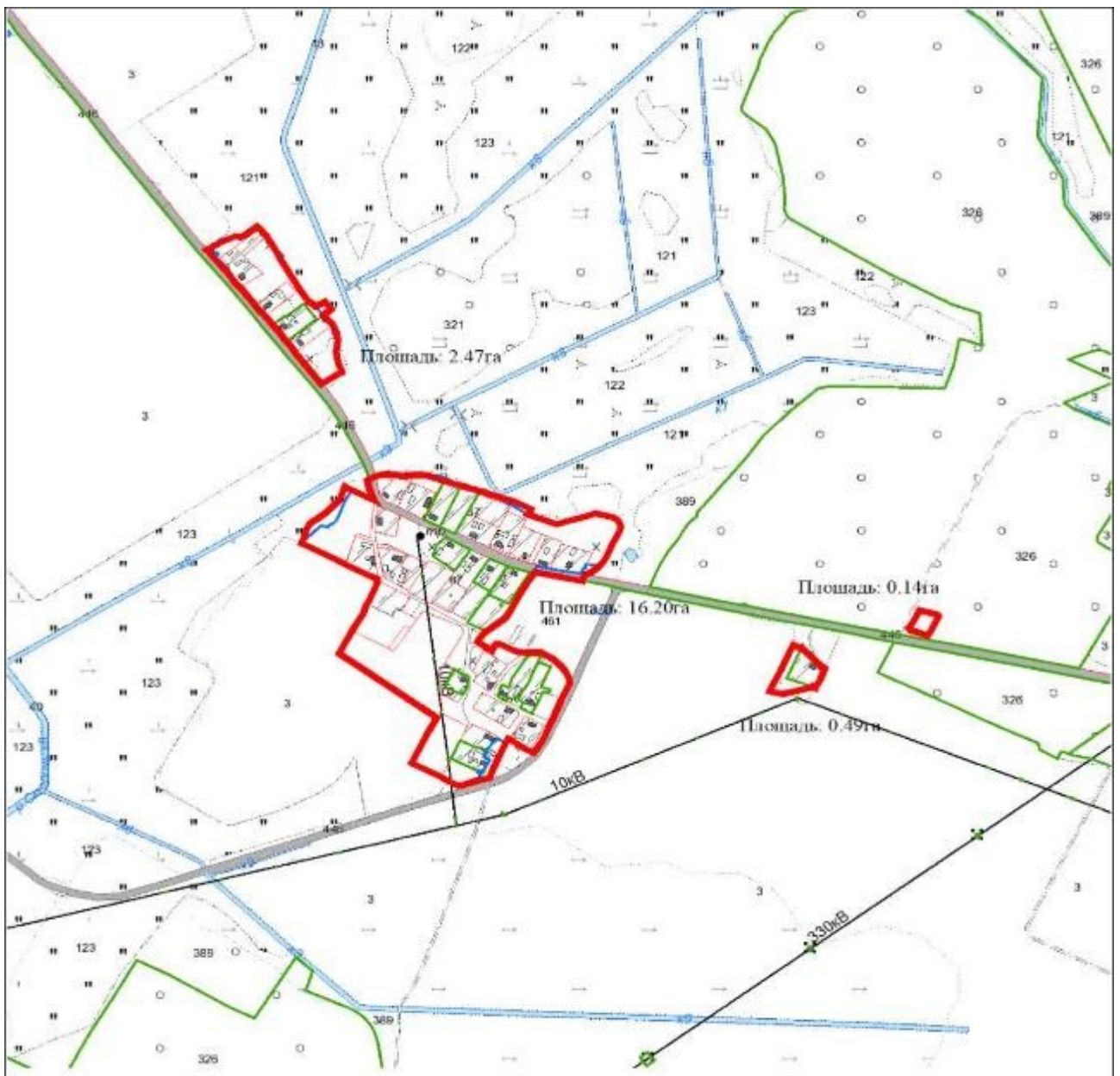
ГРАНИЦА
деревни Шавдини Белицкого сельсовета
Лидского района Гродненской области




 – граница населенного пункта

Приложение 30
к решению
Лидского районного
Совета депутатов
31.03.2026 № 159

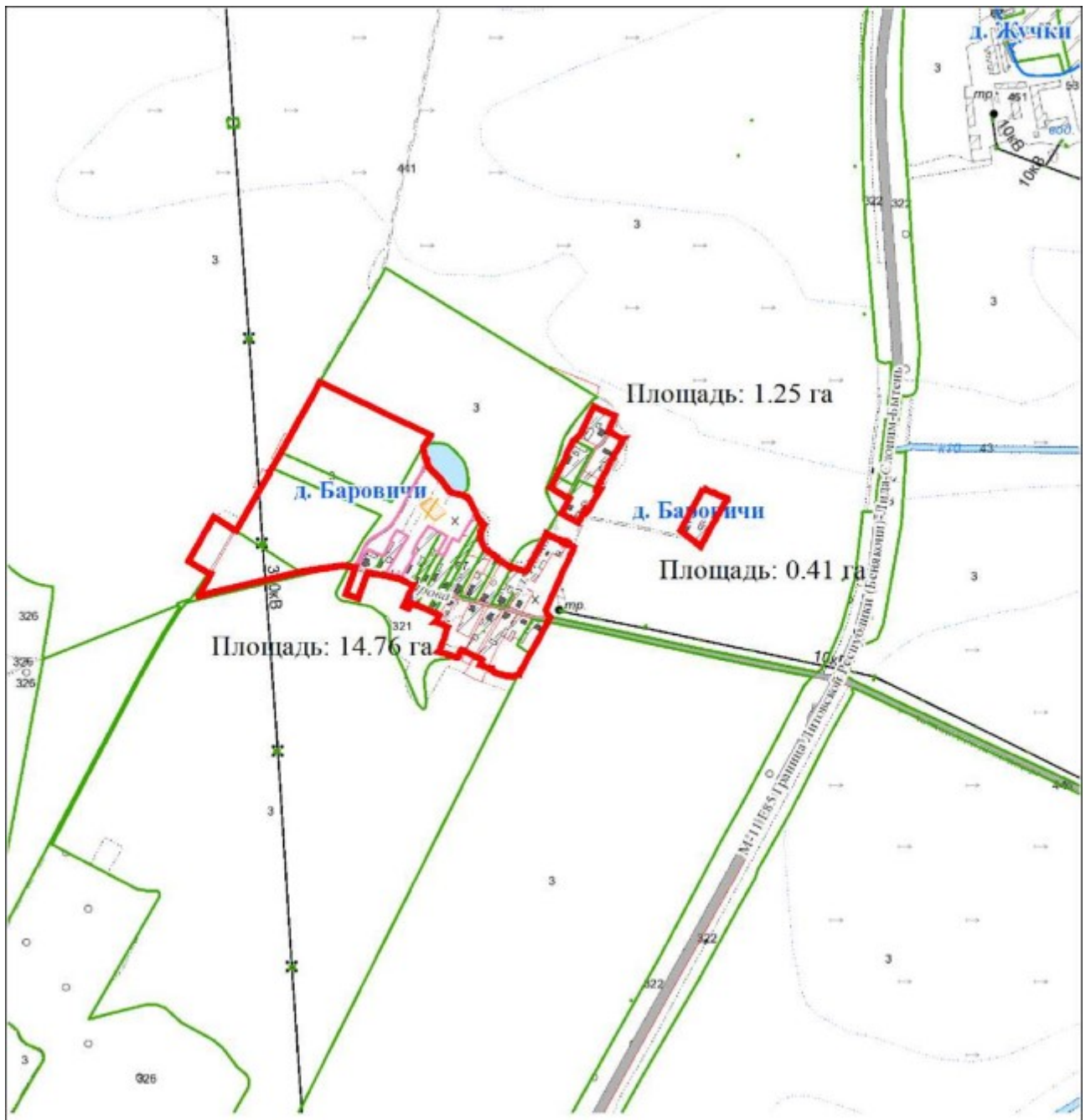
ГРАНИЦА
хутора Збляны Белицкого сельсовета
Лидского района Гродненской области



 – граница населенного пункта

Приложение 32
к решению
Лидского районного
Совета депутатов
31.03.2026 № 159

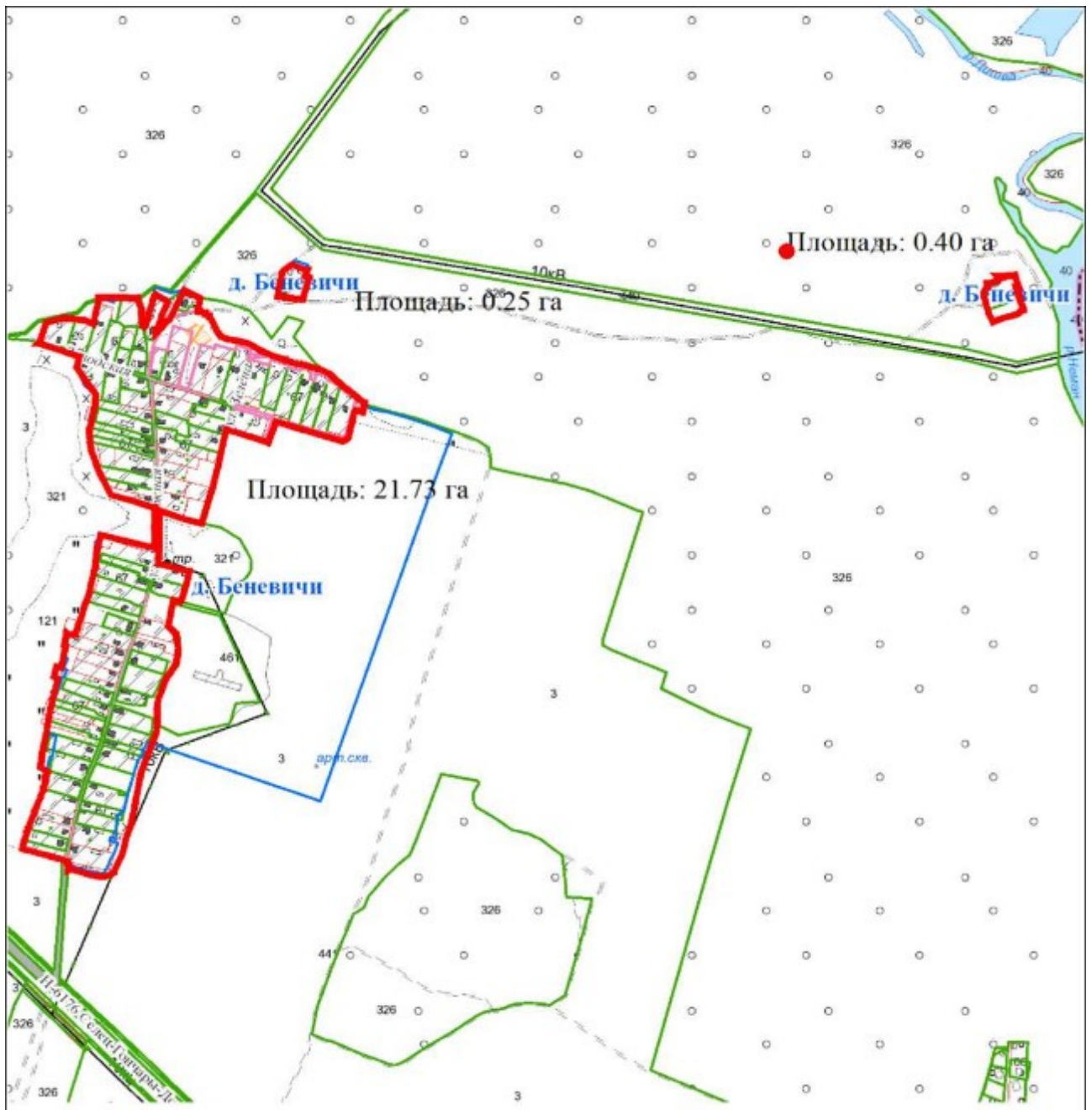
ГРАНИЦА
деревни Баровичи Гончарского сельсовета
Лидского района Гродненской области



 – граница населенного пункта

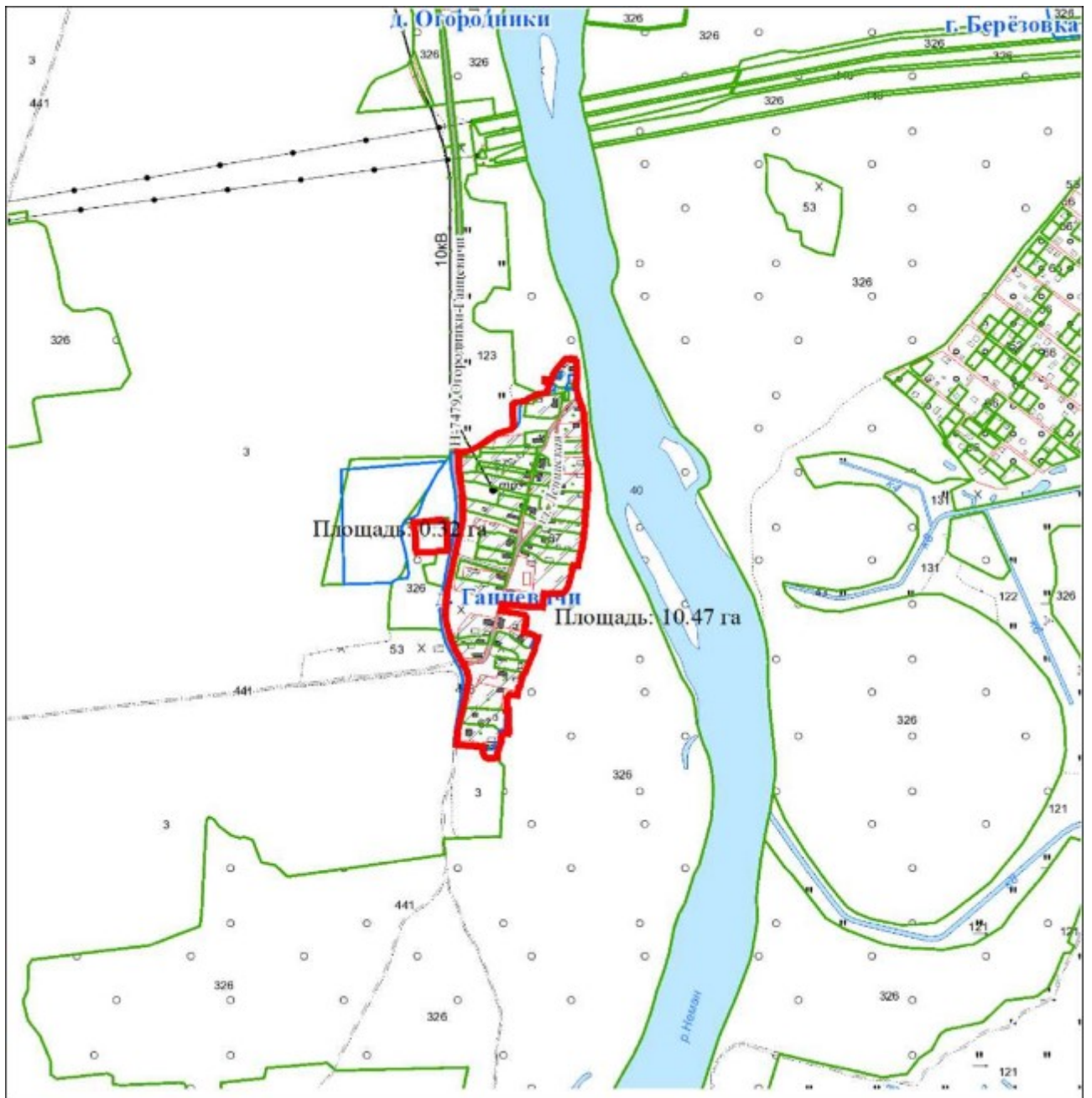
Приложение 33
к решению
Лидского районного
Совета депутатов
31.03.2026 № 159

ГРАНИЦА
деревни Беневичи Гончарского сельсовета
Лидского района Гродненской области



 – граница населенного пункта

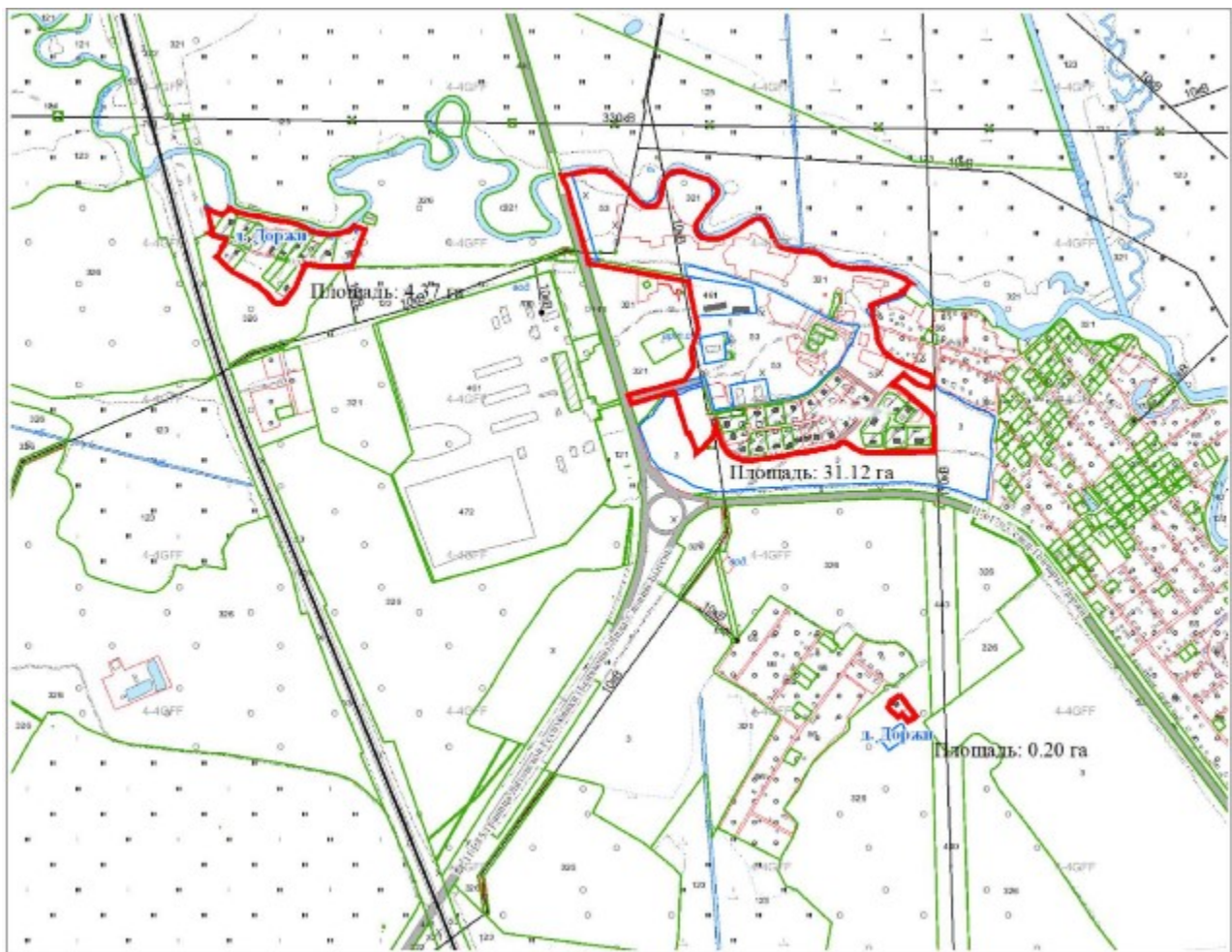
ГРАНИЦА
деревни Ганцевичи Гончарского сельсовета
Лидского района Гродненской области




 – граница населенного пункта

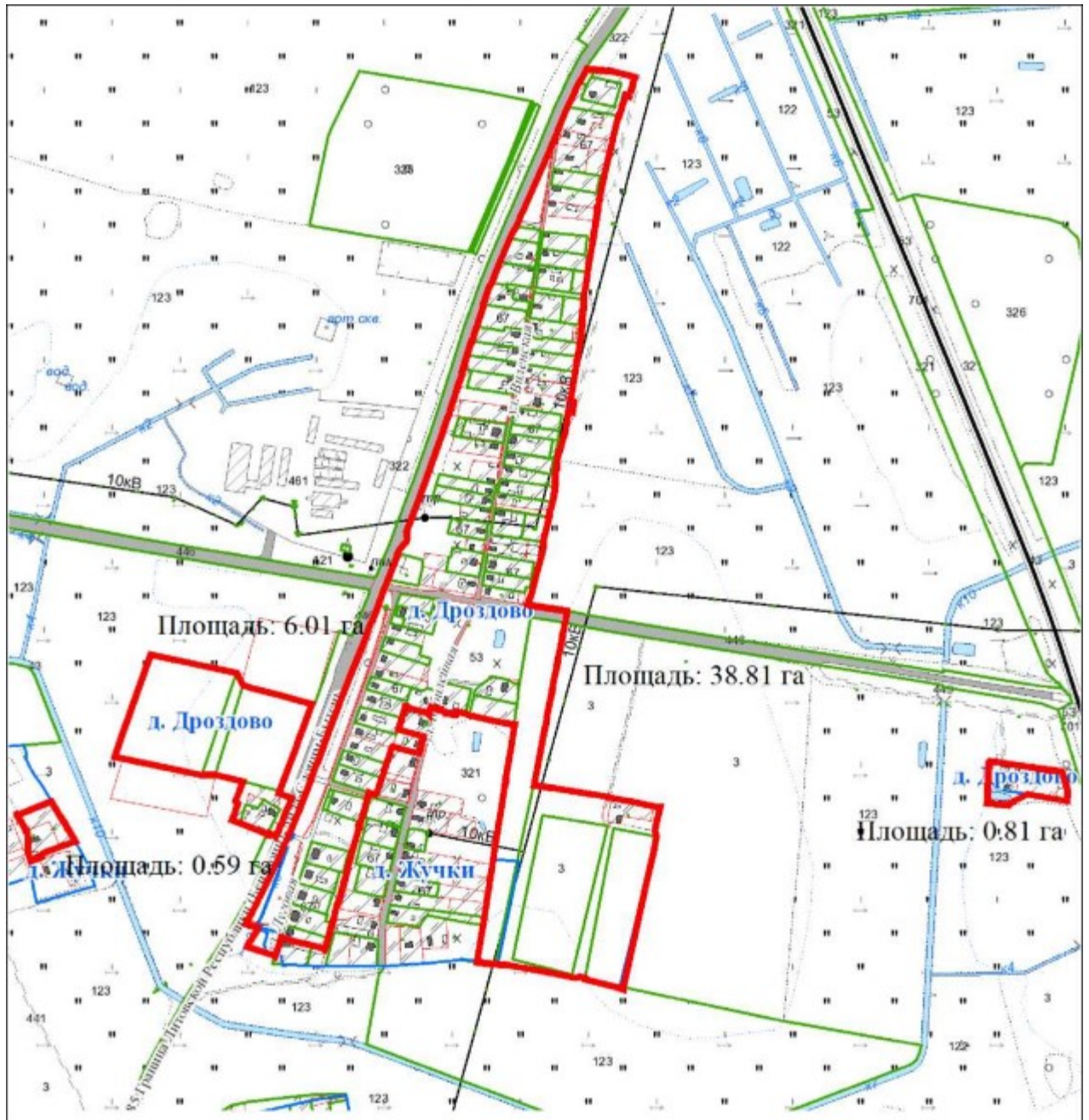
Приложение 36
к решению
Лидского районного
Совета депутатов
31.03.2026 № 159


ГРАНИЦА
деревни Доржи Гончарского сельсовета
Лидского района Гродненской области



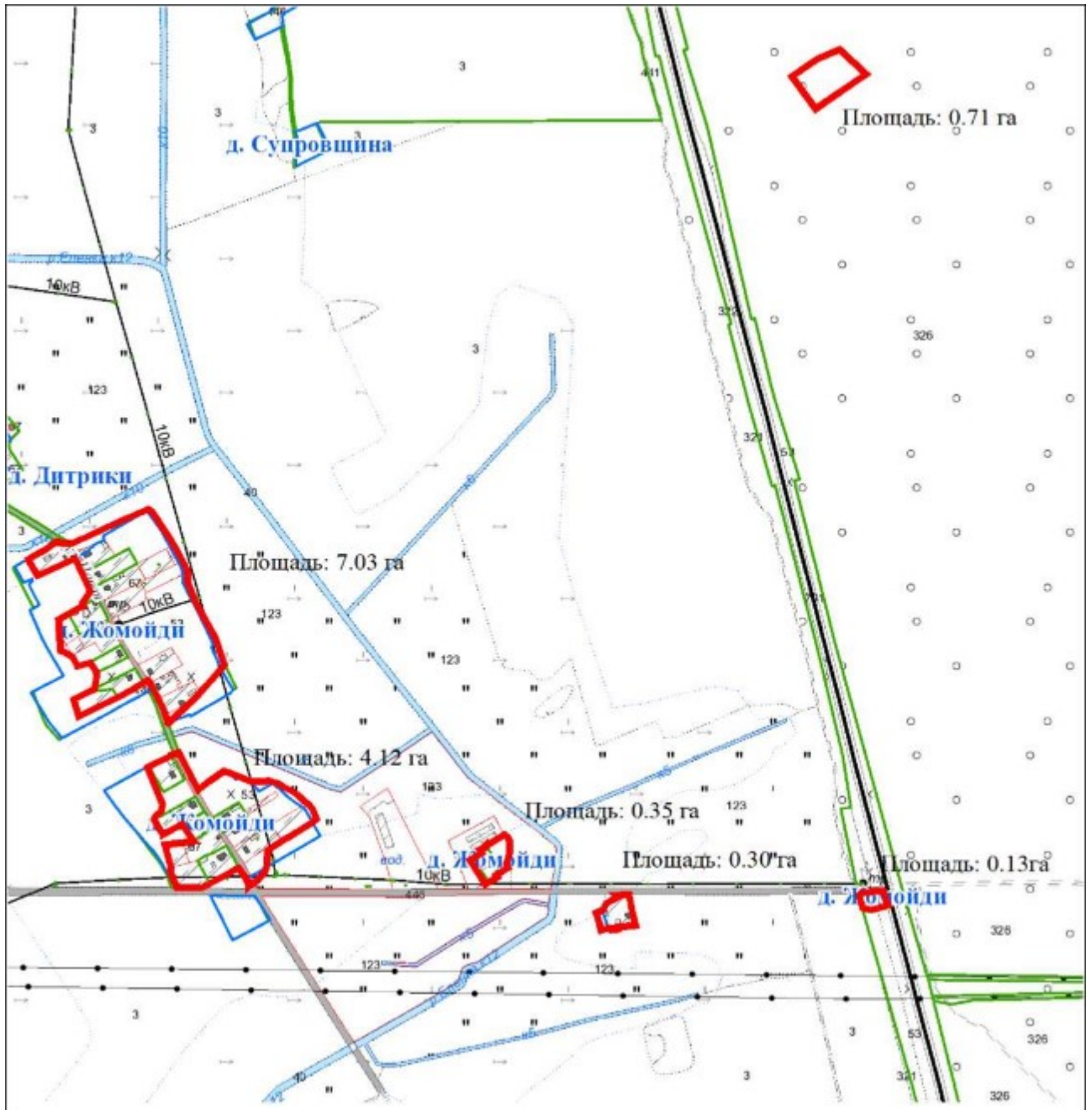
 – граница населенного пункта

ГРАНИЦА
деревни Дроздово Гончарского сельсовета
Лидского района Гродненской области



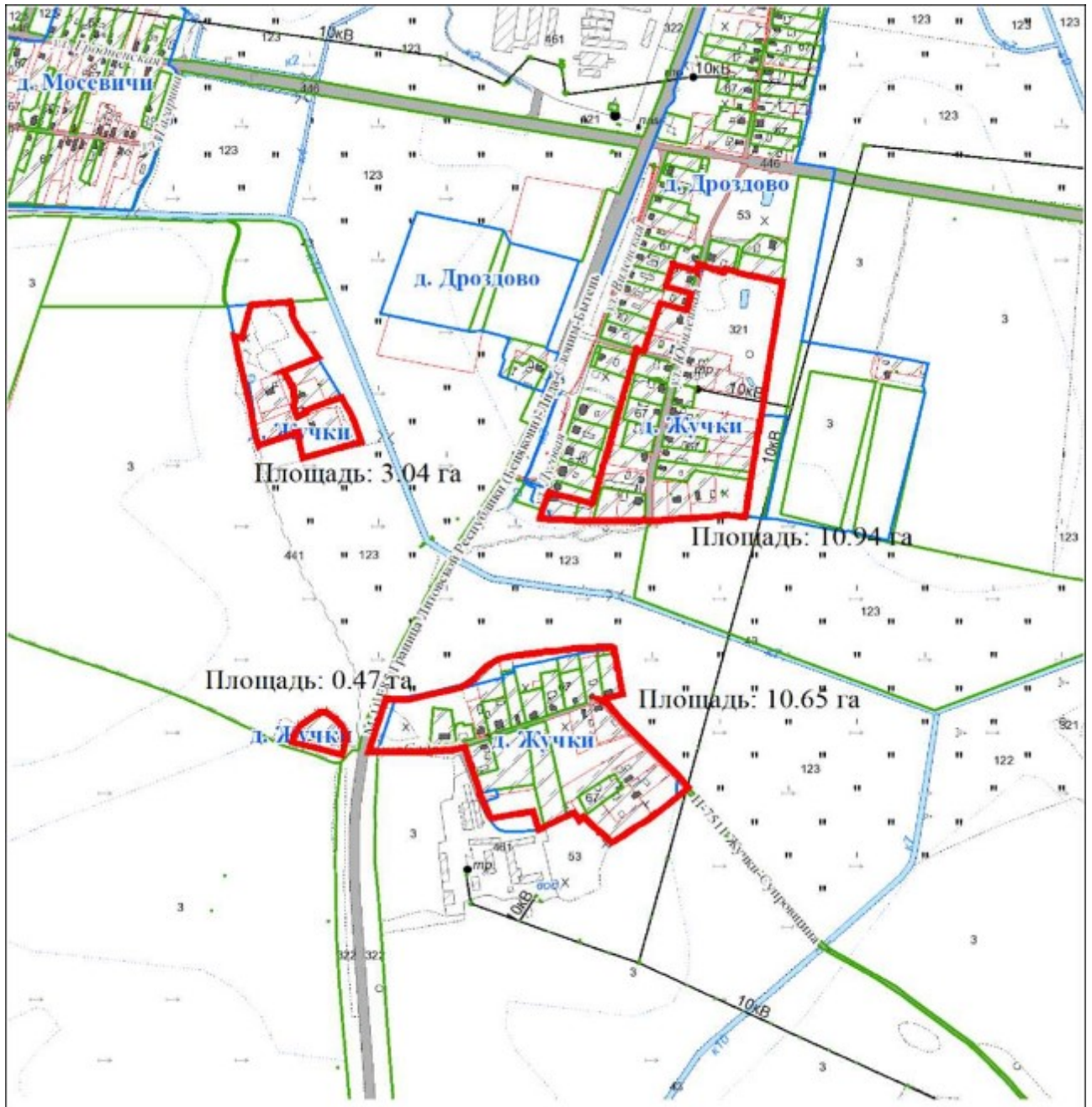
 – граница населенного пункта


ГРАНИЦА
деревни Жомойди Гончарского сельсовета
Лидского района Гродненской области



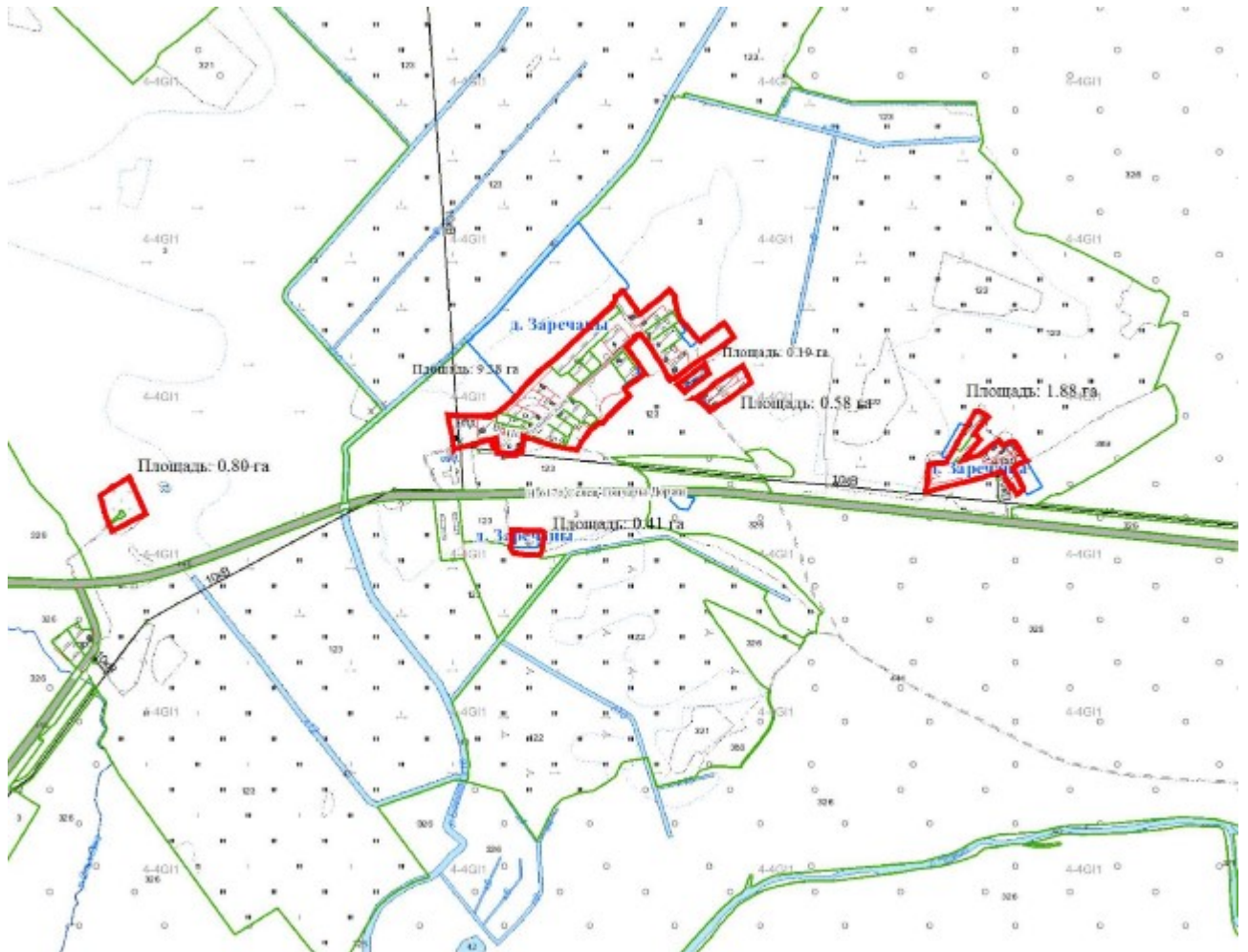
 – граница населенного пункта


ГРАНИЦА
деревни Жучки Гончарского сельсовета
Лидского района Гродненской области



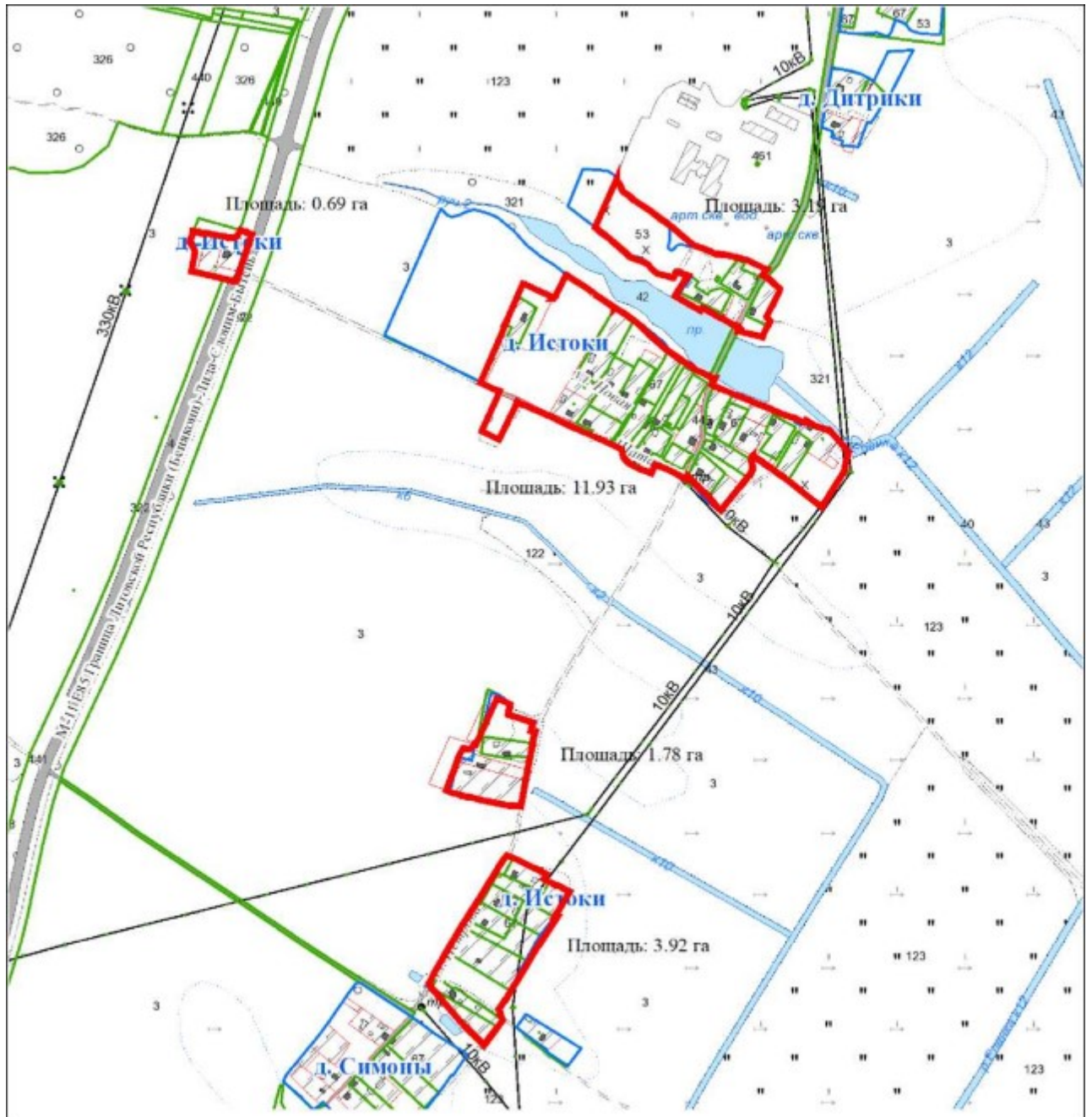
 – граница населенного пункта

ГРАНИЦА
деревни Заречаны Гончарского сельсовета
Лидского района Гродненской области



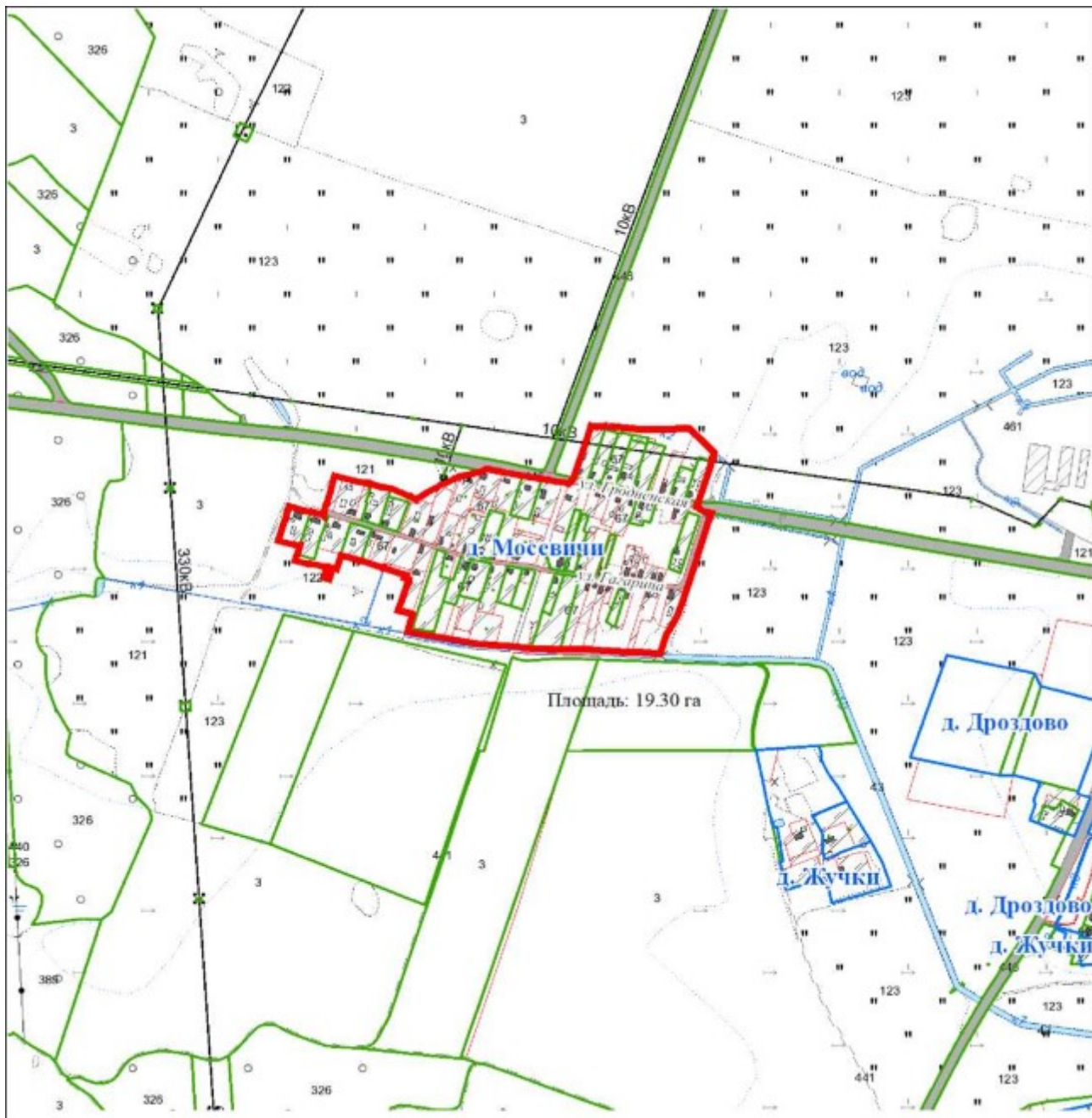
 – граница населенного пункта

ГРАНИЦА
деревни Истоки Гончарского сельсовета
Лидского района Гродненской области



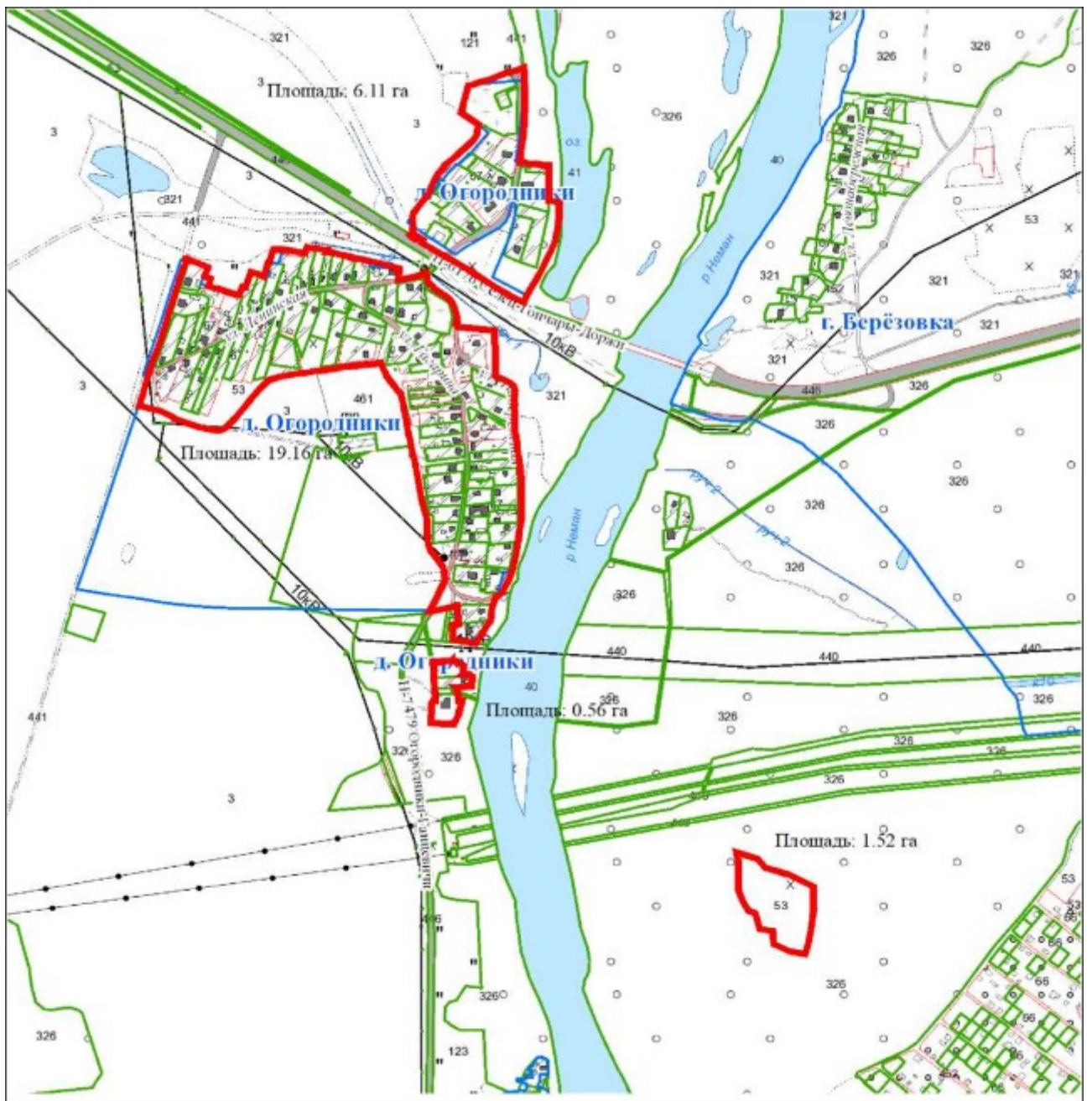
 – граница населенного пункта


ГРАНИЦА
деревни Мосевичи Гончарского сельсовета
Лидского района Гродненской области



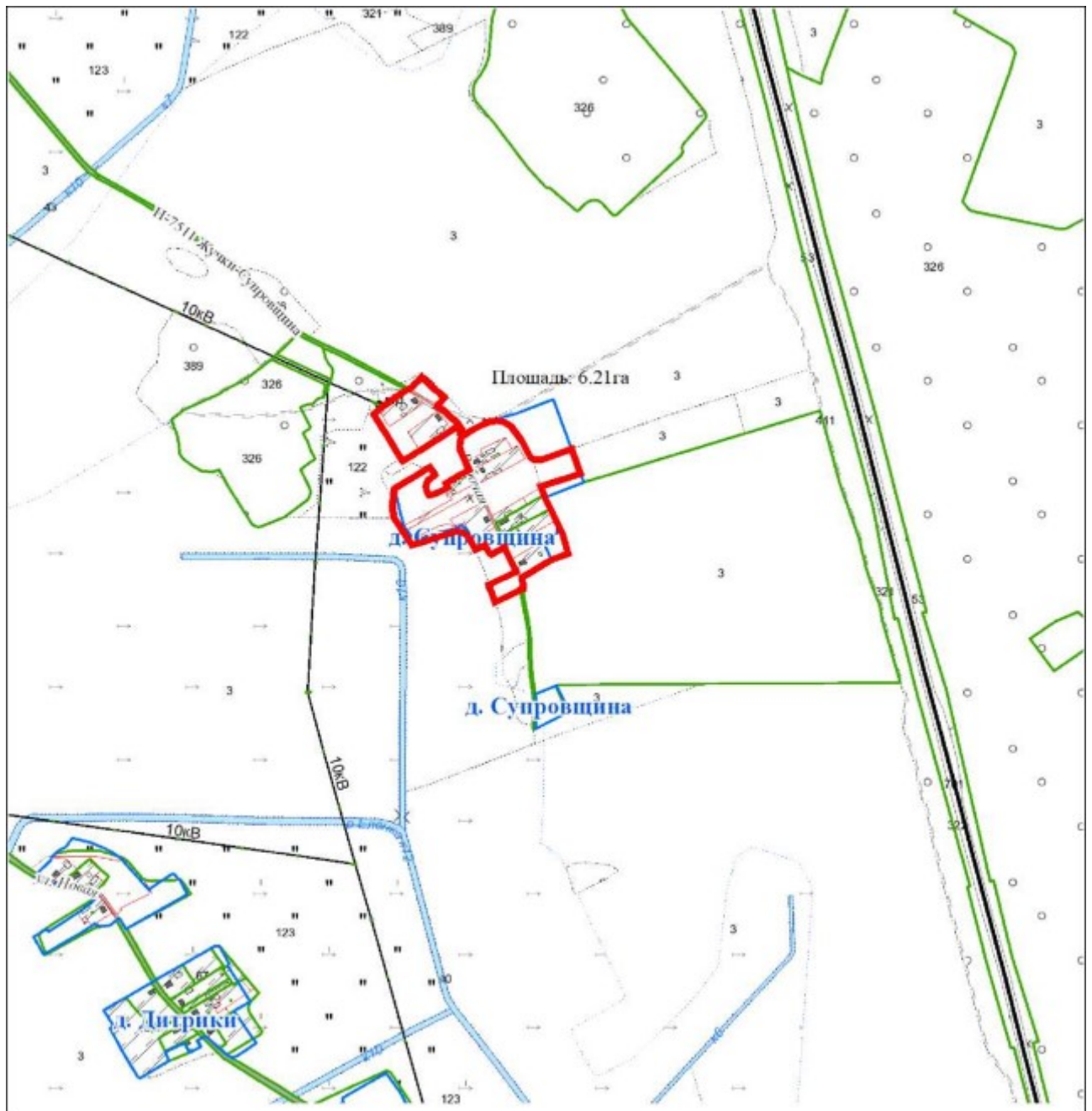
 – граница населенного пункта

ГРАНИЦА
деревни Огородники Гончарского сельсовета
Лидского района Гродненской области



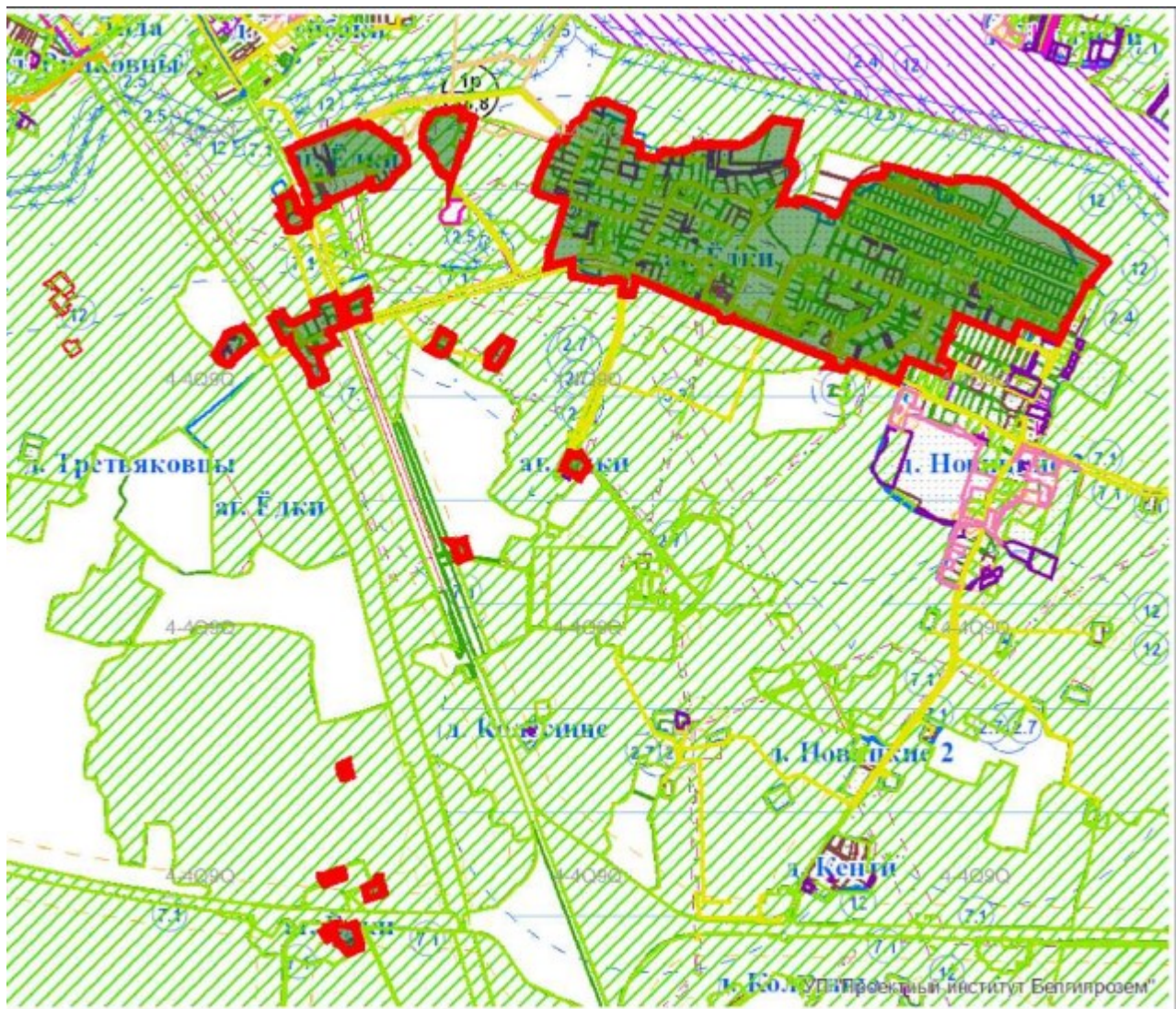
 – граница населенного пункта

ГРАНИЦА
деревни Супровщина Гончарского сельсовета
Лидского района Гродненской области



 – граница населенного пункта

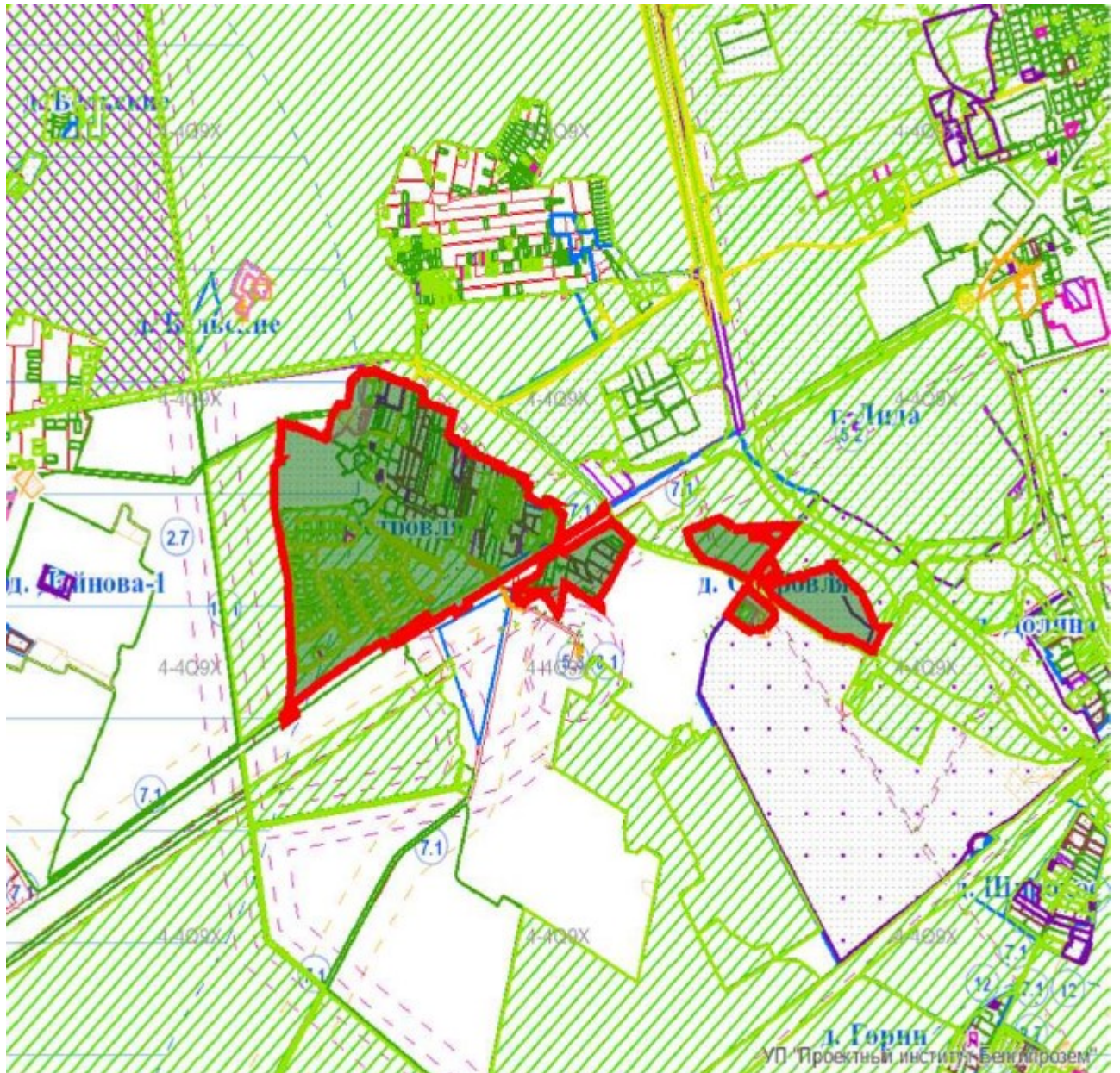
ГРАНИЦА
агродорожка Ёдки Третьяковского сельсовета
Лидского района Гродненской области




 – граница населенного пункта

Приложение 49
к решению
Лидского районного
Совета депутатов
31.03.2026 № 159

ГРАНИЦА
деревни Островля Третьяковского сельсовета
Лидского района Гродненской области



 – граница населенного пункта