


**ЛИДСКИЙ РАЙОННЫЙ ИСПОЛНИТЕЛЬНЫЙ КОМИТЕТ****НЕИСПОЛЬЗУЕМОЕ НЕДВИЖИМОЕ ИМУЩЕСТВО,  
ПРЕДЛАГАЕМОЕ ДЛЯ ВКЛЮЧЕНИЯ В  
КАЛЕНДАРНЫЙ ГРАФИК ВОВЛЕЧЕНИЯ В  
ХОЗЯЙСТВЕННЫЙ ОБОРОТ НА 2024 ГОД  
НЕДВИЖИМОГО ИМУЩЕСТВА, НАХОДЯЩЕГОСЯ  
В СОБСТВЕННОСТИ ЛИДСКОГО РАЙОНА**

<b>Способ вовлечения в хозяйственный оборот</b>	<b>2024 год</b>
<b>Продажа на аукционах (на электронных торгах), всего</b>	<b>14</b>
<i>в том числе:</i>	
<b>по начальной цене продажи</b>	<b>10</b>
<i>не проданные в предыдущие годы:</i>	
<b>с понижением начальной цены продажи не более чем на 50 %</b>	<b>0</b>
<b>с понижением начальной цены продажи не более чем на 80 %</b>	<b>3</b>
<b>с установлением начальной цены продажи, равной одной базовой величине</b>	<b>1</b>

## ЛИДСКИЙ РАЙОННЫЙ ИСПОЛНИТЕЛЬНЫЙ КОМИТЕТ

Наименование объекта (№ 1)	Капитальное строение (здание Горнянского фельдшерско-акушерского пункта)
Адрес объекта	Гродненская область, Лидский район, Третьяковский сельсовет, деревня Горни, улица Полевая, дом 1А
Балансодержатель	Учреждение здравоохранения «Лидская центральная районная больница»
Фото	
Сведения о капитальном строении	Инвентарный номер: 420/С-6038 Общая площадь (кв. м.): 71,2 Назначение: здание специализированное здравоохранения и (или) предоставления социальных услуг Составные части: пристройка, сарай, уборная Год постройки: 1991 С какого времени не используется (месяц, год): ноябрь 2022
Сведения о земельном участке	Кадастровый номер: 423685402123000025 Площадь земельного участка (га): 0,1070 Целевое назначение: земельный участок для размещения объектов здравоохранения и (или) предоставления социальных услуг
Способ вовлечения	Продажа по начальной цене
Примечание	


## ЛИДСКИЙ РАЙОННЫЙ ИСПОЛНИТЕЛЬНЫЙ КОМИТЕТ

Наименование объекта (№ 2)	Капитальное строение (здание бани)
Адрес объекта	Гродненская область, Лидский район, Дубровенский сельсовет, агрогородок Бердовка, улица Советская, дом 12
Балансодержатель	Лидское городское унитарное предприятие жилищно-коммунального хозяйства
Фото	 
Сведения о капитальном строении	<p>Инвентарный номер: 420/С-50494                  Общая площадь (кв.м.): 298,3                  Назначение: здание специализированное коммунального хозяйства                  Составные части: благоустройство, инженерные сети (водопроводная сеть, канализационная сеть, тепловая сеть, сеть электроснабжения)                  Год постройки: 1985                  С какого времени не используется (месяц, год): сентябрь 2022</p>
Сведения о земельном участке	<p>Кадастровый номер: 423681301643000168                  Площадь земельного участка (га): 0,1341                  Целевое назначение: земельный участок для размещения объектов бытового обслуживания населения</p>
Способ вовлечения	Продажа с понижением начальной цены на 80%
Примечание	Объект не проданный в 2023 году

## ЛИДСКИЙ РАЙОННЫЙ ИСПОЛНИТЕЛЬНЫЙ КОМИТЕТ

Наименование объекта (№ 3)	Капитальное строение (здание бани)
Адрес объекта	Гродненская область, Лидский район, Ходоровский сельсовет, агрогородок Ходоровцы, улица Советская, дом 15А
Балансодержатель	Лидское городское унитарное предприятие жилищно-коммунального хозяйства
Фото	
Сведения о капитальном строении	<p>Инвентарный номер: 420/С-47816</p> <p>Общая площадь (кв.м.): 50,1</p> <p>Назначение: здание специализированное для бытового обслуживания населения</p> <p>Составные части: пристройка, инженерные сети (водопроводная сеть, канализационная сеть)</p> <p>Оборудование: электрическая сеть, котел</p> <p>Год постройки: 1972</p> <p>С какого времени не используется (месяц, год): сентябрь 2019</p>
Сведения о земельном участке	<p>Кадастровый номер: 423686507669000074</p> <p>Площадь земельного участка (га): 0,0513</p> <p>Целевое назначение: земельный участок для размещения объектов коммунального хозяйства</p>
Способ вовлечения	Продажа с установлением начальной цены продажи, равной одной базовой величине
Примечание	Объект не проданный в 2023 году

## ЛИДСКИЙ РАЙОННЫЙ ИСПОЛНИТЕЛЬНЫЙ КОМИТЕТ

Наименование объекта (№ 4)	Капитальное строение (здание бани)
Адрес объекта	Гродненская область, Лидский район, Гончарский сельсовет, агрогородок Гончары, улица Красноармейская, дом 5
Балансодержатель	Лидское городское унитарное предприятие жилищно-коммунального хозяйства
Фото объекта	
Сведения о капитальном строении	Инвентарный номер: 420/С-48366 Целевое назначение: Здание специализированное коммунального хозяйства Общая площадь/неиспользуемая площадь (кв. м.): 197,0 Год постройки/приобретения: 1982/2013 Составные части и принадлежности: терраса, благоустройство, инженерные сети С какого времени не используется (месяц, год): октябрь 2023
Сведения о земельном участке	Кадастровый номер: 423682702154000148 Площадь земельного участка (га): 0,0506 Целевое назначение: земельный участок для размещения объектов коммунального хозяйства
Способ вовлечения	Продажа по начальной цене
Примечание	

## ЛИДСКИЙ РАЙОННЫЙ ИСПОЛНИТЕЛЬНЫЙ КОМИТЕТ

Наименование объекта (№ 5)	Капитальное строение (здание бани)
Адрес объекта	Гродненская область, Лидский район, Дитвянский сельсовет, агрогородок Крупово, улица Озёрная, дом 5
Балансодержатель	Лидское городское унитарное предприятие жилищно-коммунального хозяйства
Фото объекта	  
Сведения о капитальном строении	<p>Инвентарный номер: 420/С-48365</p> <p>Целевое назначение: здание специализированное коммунального хозяйства</p> <p>Общая площадь (кв. м.): 194,0</p> <p>Год постройки: 1983</p> <p>Составные части и принадлежности: Терраса</p> <p>С какого времени не используется (месяц, год): октябрь 2023</p>
Сведения о земельном участке	<p>Кадастровый номер: 423684307655000227</p> <p>Площадь земельного участка (га): 0,0845</p> <p>Целевое назначение: земельный участок для размещения объектов коммунального хозяйства</p>
Способ вовлечения	Продажа по начальной цене
Примечание	

## ЛИДСКИЙ РАЙОННЫЙ ИСПОЛНИТЕЛЬНЫЙ КОМИТЕТ

Наименование объекта (№ 6)	Капитальное строение (здание нежилое)
Адрес объекта	Гродненская область, Лидский район, город Лида, улица Тельмана, дом 6А
Балансодержатель	Лидское городское унитарное предприятие жилищно-коммунального хозяйства
Фото объекта	
Сведения о капитальном строении	Инвентарный номер: 420/С-101904 Целевое назначение: Здание нежилое Общая площадь (кв.м.): 149,4 Год постройки: 1952/2021 Составные части и принадлежности: 3 пристройки, 2 сарая, гараж, калитка, забор, уборная, 4 погреба С какого времени не используется (месяц, год): январь 2023
Сведения о земельном участке	Кадастровый номер: 423650100010000375 Площадь земельного участка (га): 0,2126 Целевое назначение: для строительства и обслуживания нежилого здания
Способ вовлечения	Продажа по начальной цене
Примечание	

## ЛИДСКИЙ РАЙОННЫЙ ИСПОЛНИТЕЛЬНЫЙ КОМИТЕТ

Наименование объекта (№ 7)	Капитальное строение (здание нежилое)
Адрес объекта	Гродненская область, Лидский район, город Лида, улица Сосновая, дом 6, корпус 4
Балансодержатель	Лидское городское унитарное предприятие жилищно-коммунального хозяйства
Фото объекта	
Сведения о капитальном строении	Инвентарный номер: 420/С-50075 Целевое назначение: Здание нежилое Общая площадь (кв. м.): 878,0 Год постройки: 1973 Составные части и принадлежности: С какого времени не используется (месяц, год): декабрь 2022
Сведения о земельном участке	Кадастровый номер: 423650100002000752 Площадь земельного участка (га): 0,1516 Целевое назначение: для обслуживания нежилого здания
Способ вовлечения	Продажа по начальной цене
Примечание	




<b>ЛИДСКИЙ РАЙОН</b>	
Наименование объекта (№ 8)	Капитальное строение (здание столовой)
Адрес объекта	Гродненская область, Лидский район, Белицкий сельсовет, агрогородок Песковцы, улица Садовая, дом 2.
Балансодержатель	Отдел культуры Лидского районного исполнительного комитета
Фото	
Сведения о капитальном строении	Инвентарный номер: 420/С-41550 Целевое назначение: здание специализированное для общественного питания Общая площадь (кв.м.): 209,1 Составные части: пристройка, благоустройство, инженерные сети Год постройки: 1985
Сведения о земельном участке	Кадастровый номер: 423684603648000137 Площадь земельного участка (га): 0,1056 Целевое назначение: земельный участок для размещения объектов общественного питания С какого времени не используется (месяц, год): используется до декабря 2023 г.
Способ вовлечения	Продажа по начальной цене
Примечание	

## ЛИДСКИЙ РАЙОННЫЙ ИСПОЛНИТЕЛЬНЫЙ КОМИТЕТ

Наименование объекта (№ 9)	Капитальное строение (здание детского сада)
Адрес объекта	Гродненская область, Лидский район, Дубровенский сельсовет, агрогородок Бердовка, улица Школьная, дом 8
Балансодержатель	Управление образования Лидского районного исполнительного комитета
Фото объекта	  
Сведения о капитальном строении	<p>Инвентарный номер: 420/С-61198</p> <p>Общая площадь (кв.м.): 2463,4</p> <p>Назначение: здание специализированное для образования и (или) воспитания</p> <p>Составные части и принадлежности: подвал, шесть террас, три тентовых навеса, благоустройство, инженерные сети</p> <p>Год постройки: 1986</p> <p>С какого времени не используется (месяц, год): сентябрь 2021</p>
Сведения о земельном участке	<p>Кадастровый номер: 423681301643000113</p> <p>Площадь земельного участка (га): 0,6914</p> <p>Целевое назначение: для размещения объектов образования и воспитания (детский сад)</p>
Способ вовлечения	Продажа с понижением начальной цены на 80%
Примечание	Объект не проданный в 2023 году

## ЛИДСКИЙ РАЙОННЫЙ ИСПОЛНИТЕЛЬНЫЙ КОМИТЕТ

Наименование объекта (№ 10)	Капитальное строение (здание детского сада-яслей №1)
Адрес объекта	Гродненская область, Лидский район, город Берёзовка, улица Ленина, дом 6
Балансодержатель	Управление образования Лидского районного исполнительного комитета
Фото	
Сведения о капитальном строении	Инвентарный номер: 420/С-48906 Целевое назначение: здание специализированное для образования и (или) воспитания Общая площадь (кв.м.): 384,9 Год постройки: 1910 Составные части и принадлежности: две пристройки, две холодные пристройки, благоустройство С какого времени не используется (месяц, год): октябрь 2023
Сведения о земельном участке	Кадастровый номер: 423650600003000406 Площадь земельного участка (га): 0,1978 Целевое назначение: земельный участок для размещения объектов образования и (или) воспитания
Способ вовлечения	Продажа по начальной цене
Примечание	

## ЛИДСКИЙ РАЙОННЫЙ ИСПОЛНИТЕЛЬНЫЙ КОМИТЕТ

Наименование объекта (№ 11)	Капитальное строение (здание дет-сада № 1)
Адрес объекта	Гродненская область, Лидский район, город Берёзовка, улица Ленина, дом 8
Балансодержатель	Управление образования Лидского районного исполнительного комитета
Фото	
Сведения о капитальном строении	Инвентарный номер: 420/С-71054 Целевое назначение: здание специализированное для образования и (или) воспитания Общая площадь (кв. м.): 687,1 Год постройки: 1960 Составные части и принадлежности: кухня, терраса, две беседки, благоустройство, инженерные сети С какого времени не используется (месяц, год): октябрь 2023
Сведения о земельном участке	Кадастровый номер: 423650600003000407 Площадь земельного участка (га): 0,3784 Целевое назначение: земельный участок для размещения объектов образования и (или) воспитания
Способ вовлечения	Продажа по начальной цене
Примечание	

## ЛИДСКИЙ РАЙОННЫЙ ИСПОЛНИТЕЛЬНЫЙ КОМИТЕТ

Наименование объекта (№ 12)	Капитальное строение (хозяйственный блок)
Адрес объекта	Гродненская область, Лидский район, город Берёзовка, улица Ленина, дом 8/1
Балансодержатель	Управление образования Лидского районного исполнительного комитета
Фото	
Сведения о капитальном строении	Инвентарный номер: 420/С-67780 Целевое назначение: здание многофункциональное Общая площадь (кв.м.): 253,0 Год постройки: 1996 Составные части и принадлежности: склад С какого времени не используется (месяц, год): октябрь 2023
Сведения о земельном участке	Кадастровый номер: 423650600003000408 Площадь земельного участка (га): 0,0977 Целевое назначение: земельный участок для размещения объектов образования и (или) воспитания
Способ вовлечения	Продажа по начальной цене
Примечание	

## ЛИДСКИЙ РАЙОННЫЙ ИСПОЛНИТЕЛЬНЫЙ КОМИТЕТ

Наименование объекта (№ 13)	<p>Комплекс объектов:</p> <ul style="list-style-type: none"> <li>- капитальное строение (здание овощехранилища)</li> <li>- капитальные строения (здания коровников – 3 ед.)</li> <li>- капитальное строение (сооружение благоустройства)</li> </ul>	
Адрес объекта	Гродненская область, Лидский район, Третьяковский сельсовет, 180, 180/1, 180/2, 180/3, вблизи деревни Островля	
Балансодержатель	Коммунальное сельскохозяйственное унитарное предприятие «Ёдки-Агро»	
	 <p><i>Здания коровников – 3 ед. инв. №№ 420/С-102103, 420/С-102104, 420/С-102105</i></p>	
Фото объекта		
	 <p><i>Здания коровников</i></p>	 <p><i>Здание овощехранилища</i></p>
Сведения о капитальном строении	<p>Инвентарные номера: 420/С-102096, 420/С-102103, № 420/С-102104, № 420/С-102105, № 420/С-102390          Общая площадь (кв.м.): 2996,0 (в т. ч. 689,8; 722,1; 861,8; 722,3)          Назначение: здание специализированное торговых баз, баз материально-технического снабжения, хранилищ;          здание специализированное животноводства          Год постройки: 1981          С какого времени не используется (месяц, год): октябрь 2020</p>	
Сведения о земельном участке	<p>Кадастровый номер: 4236865400028000035          Площадь земельного участка (га): 16,6790          Целевое назначение: земельный участок для ведения товарного сельского хозяйства</p>	
Способ вовлечения	Продажа по начальной цене	
Примечание		

## ЛИДСКИЙ РАЙОННЫЙ ИСПОЛНИТЕЛЬНЫЙ КОМИТЕТ

Наименование объекта (№ 14)	Комплекс объектов: - капитальное строение (здание столярного цеха и мельница) - капитальное строение (здание пилорамы со складом)
Адрес объекта	Гродненская область, Лидский район, Белицкий сельсовет, агрогородок Белица, улица Красноармейская, дом 46В, 46В/1
Балансодержатель	Коммунальное сельскохозяйственное унитарное предприятие «Белица-Агро»
Фото объекта	
	<i>Здание столярного цеха и мельница</i>
	
	<i>Здание пилорамы со складом</i>
Сведения о капитальном строении	<p>Инвентарные номера: 420/С-101608, 420/С-101609</p> <p>Общая площадь (кв.м.): 720,6 (в т.ч. 328,9 кв.м; 391,7 кв.м)</p> <p>Назначение: здание многофункциональное, здание специализированное сельскохозяйственного назначения</p> <p>Год постройки: 1984, 1992</p> <p>С какого времени не используется (месяц, год): январь 2014</p>
Сведения о земельном участке	<p>Кадастровый номер: 423680400621000386</p> <p>Площадь земельного участка (га): 0,5618</p> <p>Целевое назначение: земельный участок для строительства и обслуживания зданий и сооружений пилорамы</p>
Способ вовлечения	Продажа с понижением начальной цены продажи на 80%
Примечание	Объект не проданный в 2023 году