

ЛИДСКИЙ РАЙОННЫЙ СОВЕТ ДЕПУТАТОВ

РЕШЕНИЕ

17 февраля 2023 г. № 317

Об изменении границ сельских населенных пунктов Лидского района

На основании абзаца четвертого статьи 14 Закона Республики Беларусь от 5 мая 1998 г. № 154-З «Об административно-территориальном устройстве Республики Беларусь», подпункта 1.10 пункта 1 статьи 17 Закона Республики Беларусь от 4 января 2010 г. № 108-З «О местном управлении и самоуправлении в Республике Беларусь» Лидский районный Совет депутатов РЕШИЛ:

1. Изменить границы сельских населенных пунктов Лидского района Гродненской области:

агрогородка Гуды Круповского сельсовета Лидского района Гродненской области, исключив из его черты земельные участки общей площадью 4,4341 гектара согласно приложению 1;

деревни Великое Село Круповского сельсовета Лидского района Гродненской области, исключив из ее черты земельный участок площадью 0,4826 гектара согласно приложению 2;

деревни Дудары Тарновского сельсовета Лидского района Гродненской области, включив в ее черту земельный участок площадью 0,4328 гектара согласно приложению 3;

деревни Поречаны Тарновского сельсовета Лидского района Гродненской области, исключив из ее черты земельные участки общей площадью 7,1706 гектара и включив в ее черту земельный участок площадью 0,1415 гектара согласно приложению 4.

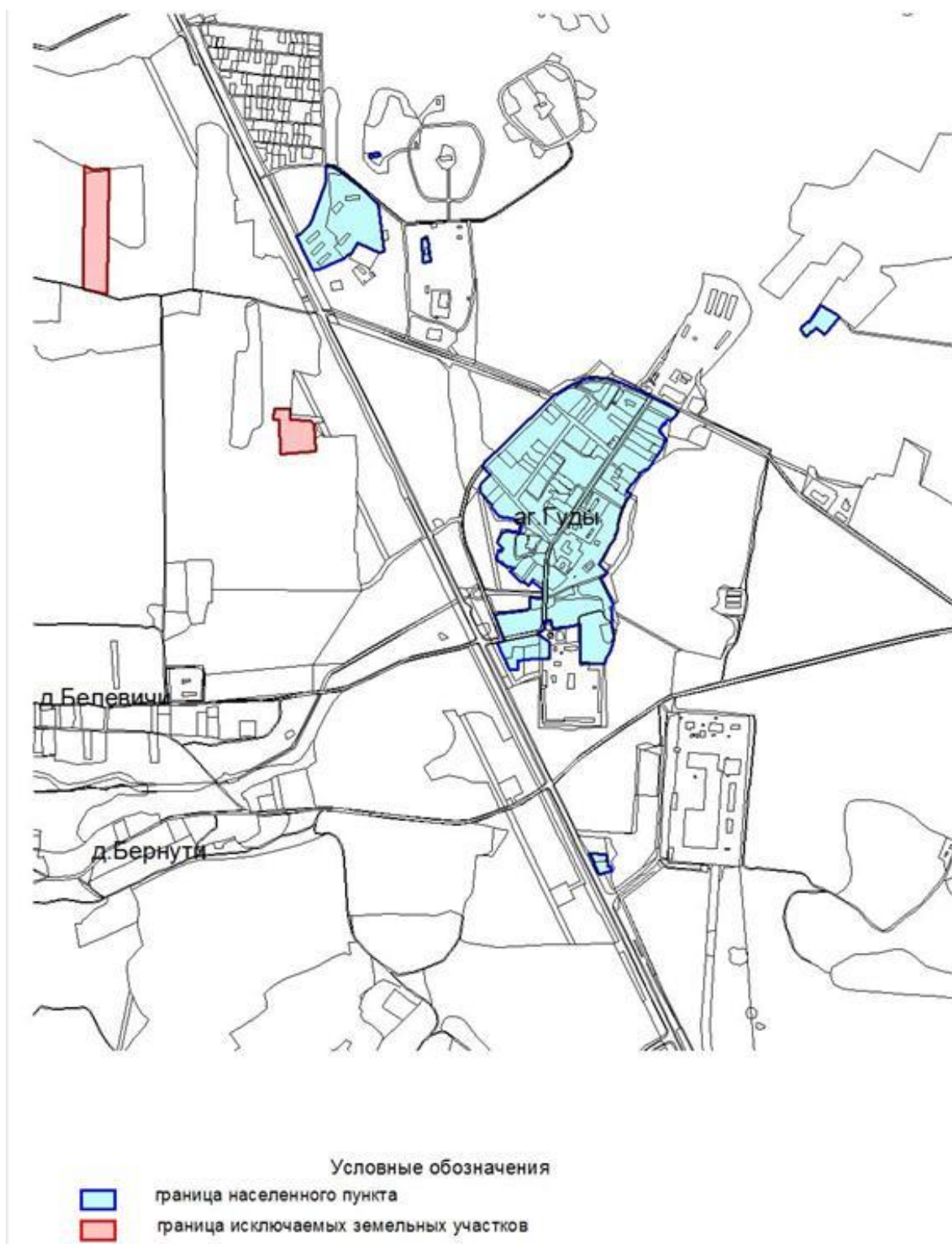
2. Обнародовать (опубликовать) настоящее решение в газете «Лідская газета».

3. Настоящее решение вступает в силу после его официального опубликования.

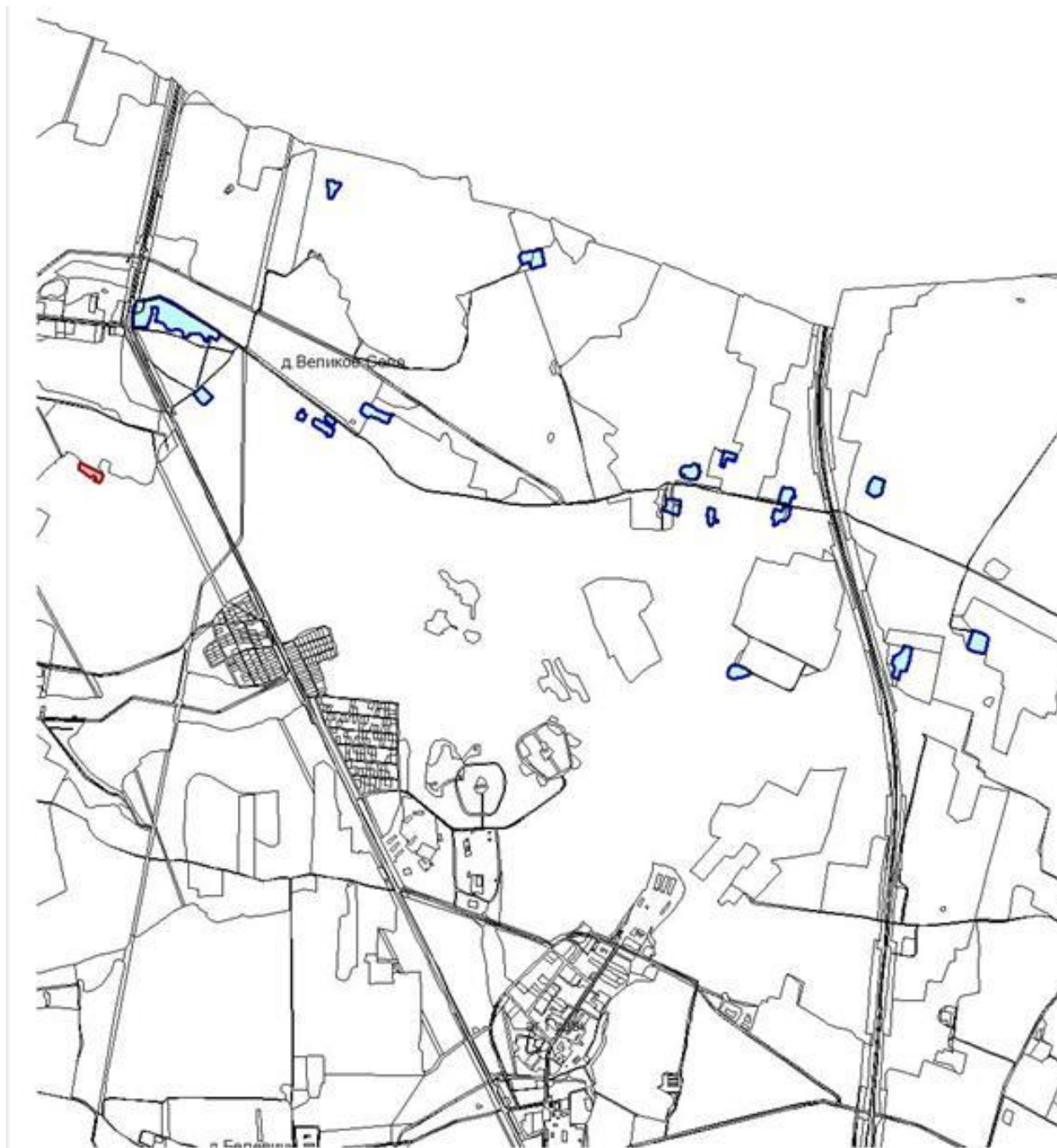
Председатель

И.Г.Белуш



ГРАНИЦЫ
аггородка Гуды Круповского сельсовета
Лидского района Гродненской области



ГРАНИЦЫ
деревни Великое Село Круповского сельсовета
Лидского района Гродненской области

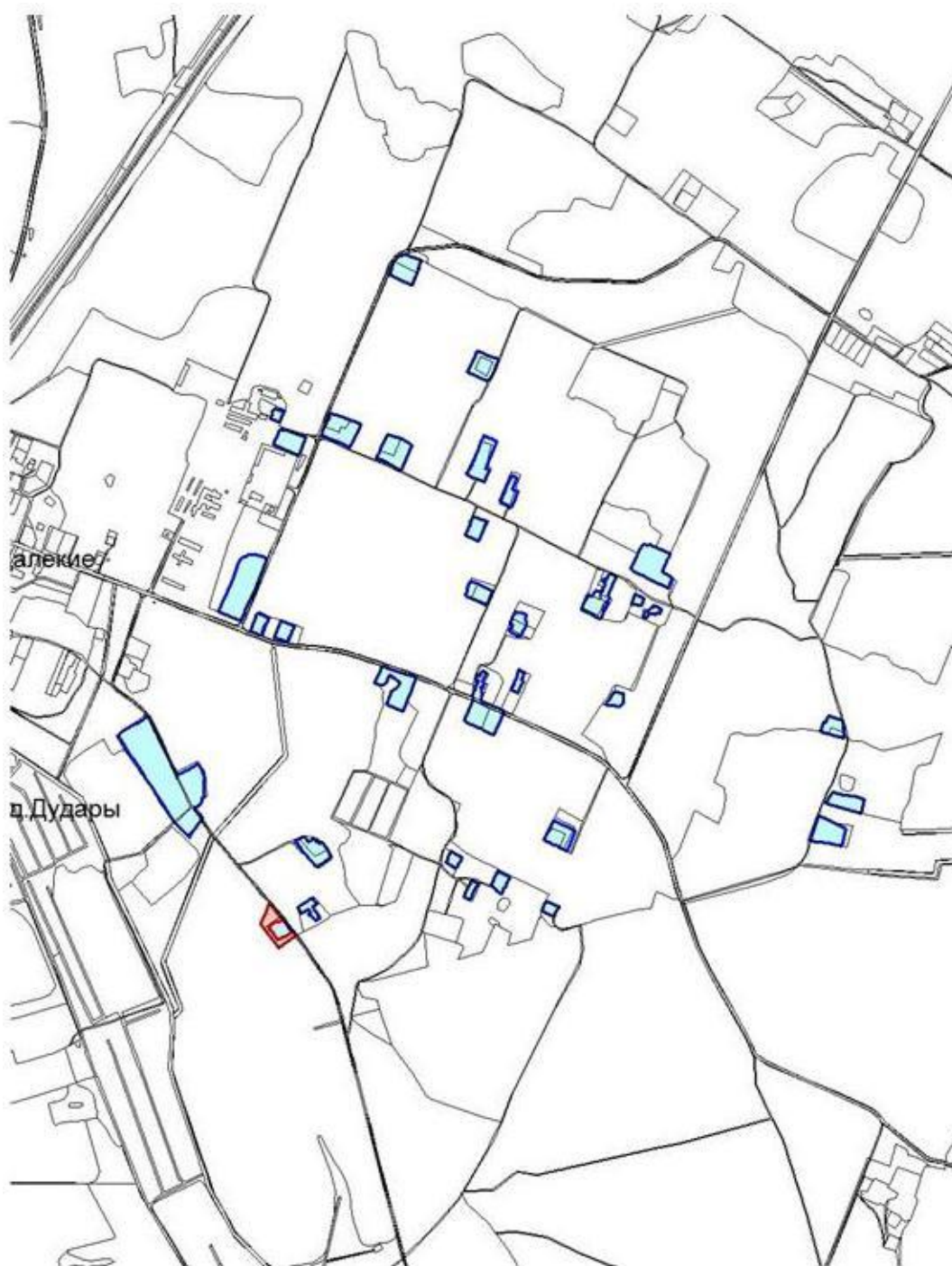


Условные обозначения



-  граница населенного пункта
-  граница исключаемого земельного участка

ГРАНИЦЫ

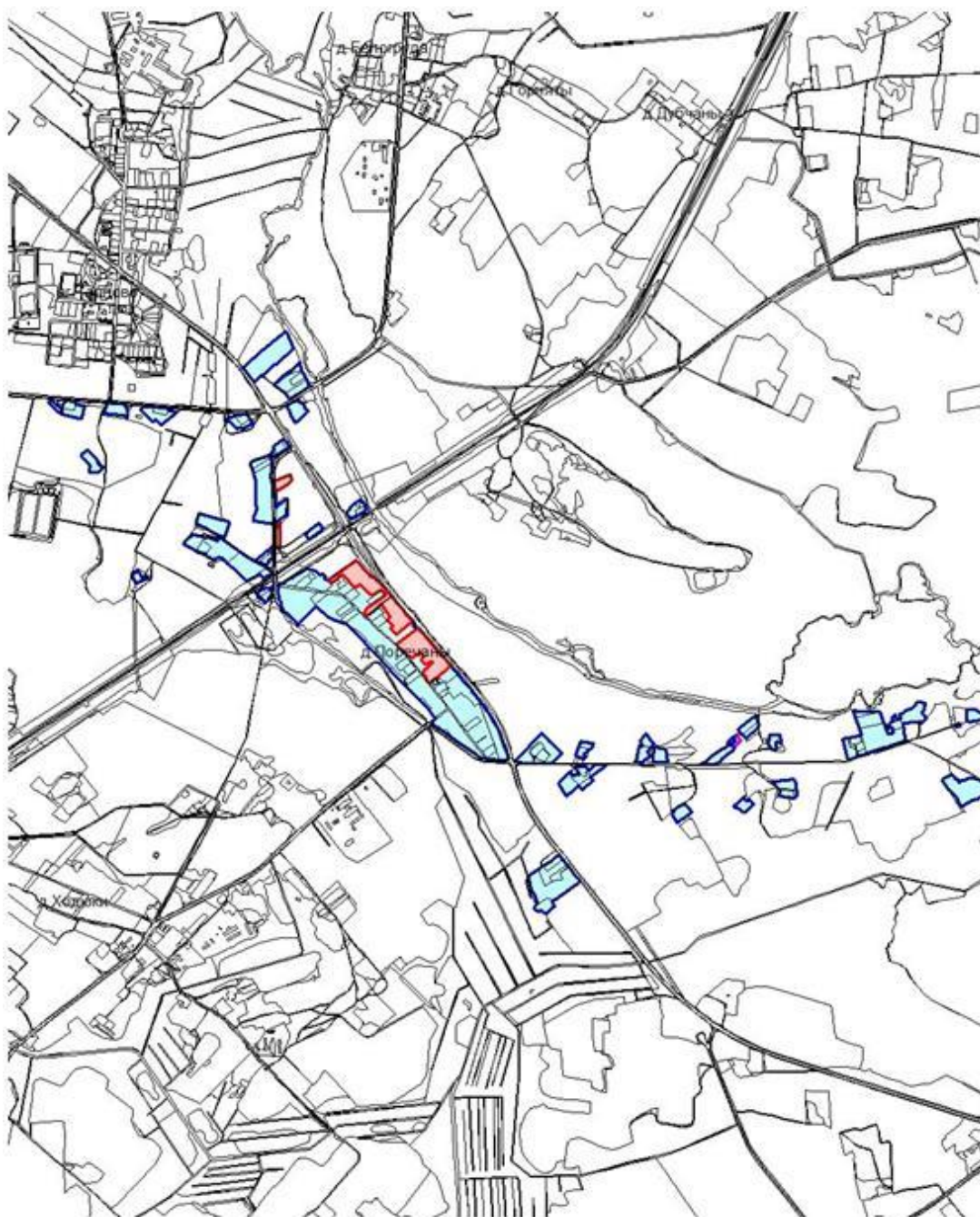
деревни Дудары Тарновского сельсовета
Лидского района Гродненской области






Условные обозначения

-  граница населенного пункта
-  граница включаемого земельного участка

ГРАНИЦЫ
деревни Поречаны Тарновского сельсовета
Лидского района Гродненской области



Условные обозначения

-  граница населенного пункта
-  граница исключаемых земельных участков
-  граница включаемого земельного участка